

Стратегија одрживог развоја општине Ковин

Садржај

Листа скраћеница	5
Израда Стратегије одрживог развоја општине Ковин	7
1. Увод	9
1.1 Методологија рада.....	9
1.2. Национална и регионална стратешка документа.....	12
2. Општи подаци о општини Ковин	14
2.1. Административни и географски положај.....	14
2.2. Историјат	15
2.3. Становништво	16
2.4. Структура подручја Општине Ковин	18
2.5. Локална самоуправа Ковин	19
2.6. Клима и општи географски подаци.....	22
3. Индикатори.....	23
4. Анализа тренутног стања.....	24
4.1. Анализа људских ресурса	24
4.1.1. Социјално – радна структура	24
4.1.2. Незапосленост	26
4.2. Анализа инфраструктуре	29
4.2.1. Саобраћајна инфраструктура	29
4.2.1.1 Путна мрежа	29
4.2.1.2. Бицикличка мрежа	31
4.2.1.3. Мрежа пловних путева	31
4.2.1.4. Железнички саобраћај.....	32
4.2.1.5. Ваздушни саобраћај	33
4.2.2. Енергетска инфраструктура	34
4.2.2.1. Топлотна енергија – вреловодна мрежа	34
4.2.2.2. Електрична енергија	34
4.2.2.3. Гасоводна инфраструктура	35
4.2.3. Телекомуникациона инфраструктура	36
4.2.3.1. Фиксна телефонија	37
4.2.3.2. Мобилна телефонија	37
4.2.3.3. Кабловско – дистрибутивни систем (КДС)	37
4.2.3.4. Интернет	38
4.2.4. Водовод и канализација	38
4.2.4.1. Водоводни систем.....	38
4.2.4.2. Канализациони систем	40
4.3. Анализа стања у економији и привреди.....	42
4.3.1. Општи услови пословања	42
4.3.2. Мала и средња предузећа	42
4.3.2.1. Број и структура предузећа	43
4.3.3. Пољопривреда	46
4.3.3.1. Систем јавних складишта.....	47
4.3.3.2. Институционални капацитети за развој пољопривреде	47
4.3.4. Туризам.....	48

4.3.5. Инвестиције	51
4.3.6. Пословна инфраструктура	53
4.3.6.1. Радне зоне	53
4.3.6.2. Пословна удружења и институције	55
4.3.5. Подстицаји за регионални и локални развој	56
4.4. Заштита животне средине	58
4.4.1. Водени ресурси	62
4.4.1.1. Квалитет површинских вода	62
4.4.1.2. Квалитет пијаће воде	64
4.4.2. Квалитет ваздуха	65
4.4.3. Квалитет земљишта	67
4.4.4. Комунална бука	69
4.4.5. Ниво пошумљености	70
4.4.6. Очување биодиверзитета	70
4.4.7. Управљање комуналним отпадом	72
4.5. Друштвене делатности	73
4.5.1. Култура	73
4.5.2. Друштвена брига о деци	75
4.5.3. Образовање	77
4.5.4. Здравство	77
4.5.5. Социјална заштита	80
4.5.6. Спорт и физичка култура	81
4.5.7. НВО сектор, друштвене и хуманитарне организације	82
4.5.8. Информисање и медији	83
4.6. SWOT Анализа	85
4.6.1. SWOT анализа институционалних капацитета	85
4.6.2. SWOT анализа економског развоја	86
4.6.3. SWOT анализа заштите животне средине	87
4.6.4. SWOT анализа друштвених делатности	88
5. Дефинисање стратегије	90
5.1. Визија општине Ковин	90
5.2. Дефинисање стратешких циљева и мера развоја	91
5.2.1. Економски развој	91
5.2.2. Друштвене делатности	92
5.2.3. Заштита животне средине	93
5.2.4. Развој институционалних капацитета	94
6. Акциони план	95
6.1. Акциони план економског развоја	95
6.2. Акциони план развоја друштвених делатности	104
6.3. Акциони план заштите животне средине	111
6.4. Акциони план унапређења институционалних капацитета	116
6.5. Селекција најзначајнијих пројеката	123
7. Имплементација стратегије	127
8. Мониторинг и евалуација стратегије	129
9. Анекс - Индикатори	131

Листа скраћеница

АД	Акционарско друштво
АПВ	Аутономна Покрајина Војводина
АПР	Агенција за привредне регистре
ВБС	Виртуелна библиотека Србије
ВИП ФОНД	Фонд за подршку инвестиција у Војводини
ВК	Ван класе
ВП	Водопривредно предузеће
ГВЕ	Гранична вредност емисије
ГИС	Географски информациони систем
ГМРС	Главна мерно-регулациона станица
ДГМ	Дистрибутивна гасоводна мрежа
ДОО	Друштво са ограниченом одговорношћу
ДП	Државни пут
ЕН	Ниски пловидбени ниво
ЕС	Еквивалент становника
ЈП	Јавно предузеће
КДС	Кабловски дистрибутивни систем
КО	Катастарска општина
КУД	Културно-уметничко друштво
ЛС	Локална самоуправа
М	Ознака за магистрални пут (уз број)
МДК	Максимална дозвољена концентрација
МЗ	Месна заједница
МРС	Мерно-регулациона станица
МСП	Мала и средња предузећа
МСПП	Мала и средња предузећа и предузетници
МТС	Мобилна телефонија Србије
НАЛЕД	Национална алијанса за локални економски развој
НБС	Народна библиотека Србије
НВО	Невладина организација
НЕАП	Национални програм заштите животне средине
ОЕЦД	Организација за економску сарадњу и развој (<i>Organisation for Economic Co-operation and Development</i>)
ОКМ	Основна каналска мрежа
ОУ	Општинска управа
ПВЦ	Поливинилхлорид (PVC)
ПИП	Пољопривредно индустријско предузеће

ППОВ	Постројење за прераду отпадних вода
Р	Ознака за регионални пут (уз број)
РАТЕЛ	Регулаторна агенција за електронске комуникације и поштанске услуге
РД	Регионална депонија
РС	Република Србија
РС	Радна станица у гасоводној мрежи
РЦР БАНАТ	Регионални центар за друштвено-економски развој БАНАТ
СИЕПА	Агенција за страна улагања и промоцију извоза
СКГО	Стална конференција градова и општина
СО	Скупштина општине
СП	Саобраћајно предузеће
СРП	Специјални резерват природе
СС	Опрема за подизање нивоа сигурности на путном прелазу
ТК	Телекомуникације
ТОО	Туристичка организација општине
ТС	Трафо станица
УСР	Удружење спортских риболоваца
ХЕ	Хидроелектрана
ШГ	Шумско газдинство
COBISS	Кооперативни онлајн библиографски систем и сервиси (<i>Cooperative Online Bibliographic System and Services</i>)
ЕС	Европска Комисија (<i>European Commission</i>)
IBA	Подручје од међународног значаја за птице (<i>Important Bird Area</i>)
IPA	Подручје од међународног значаја за биљке (<i>Important Plant Area</i>)
LQ	Локацијски коефицијент
M&B	Програм „Човек и биосфера“ (<i>Man and the Biosphere UNESCO Programme</i>)
PBA	Подручје од међународног значаја за дневне лептире (<i>Prime Butterfly Area</i>)
TSP	Укупне суспендоване честице (<i>Total Suspended Particles</i>)
UNESCO	Организација за образовање, науку и културу Уједињених нација (<i>United Nations Educational, Scientific and Cultural Organization</i>)

Израда Стратегије одрживог развоја општине Ковин

Стратегија одрживог развоја општине Ковин је резултат тимског рада представника јавног, пословног и цивилног сектора у општини Ковин. Техничку подршку у припреми стратешког документа пружио је стручни тим Регионалног центра за друштвено-економски развој БАНАТ, Зрењанин, а финансијска подршка је обезбеђена од стране Покрајинског секретаријата за међурегионалну сарадњу и локалну самоуправу.

Тим за израду Стратегије одрживог развоја општине Ковин:

1. Др.Гордана Зорић, посланик у Скупштини Републике Србије
2. Душан Петровић, Председник Општине Ковин
3. Велимир Рађеновић, члан Општинског већа Општине Ковин
4. Слађана Ђириковачки, координатор Групе за локални економски развој
5. Золтан Јухас, виши сарадник за маркетинг и информатички развој
6. Лавиника Ђорђевић, виши сарадник на стручним пословима на изради развојних пројеката
7. Наташа Маодуш, послови информисања, протокола и односа са јавношћу
8. Миљановић Грчић, помоћник Председника Општине Ковин
9. Јелена Станимиров, стручни послови у области заштите животне средине
10. Емина Ђурашиновић, ВД директорка библиотеке „Вук Караџић“ Ковин
11. Анђел Манчев, члан Општинског већа Општине Ковин
12. Ђура Црепајски, члан Општинског већа Општине Ковин
13. Ержебет Танасијевић, члан Општинског већа Општине Ковин
14. Стеван Лалић, члан Општинског већа Општине Ковин
15. Бранкица Стојковић, професорка у Гимназији и економској школи „Бранко Радичевић“ Ковин
16. Славица Милетић Бркић, приватни предузетник - урбаниста
17. Бранислав Ђоровић, начелник општинских послова у Дому здравља Ковин
18. Шимон Банчов, покрајински инспектор за заштиту животне средине
19. Марина Николић, оснивач удружења грађана "Еко зона Ковин"
20. Саша Николић, оснивач удружења грађана "Еко зона Ковин"
21. Тивадар Богош, инспектор за заштиту животне средине у Општинској управи Ковин
22. Живојин Недељковић, шеф Р.Ј. "Чистоћа" у ЈП "К.Комуналац"
23. Љиљана Амбруш, председница ЕУСТ "Делиблато Оаза"
24. Јасмина Ђаков, помоћник директора у Дому здравља Ковин
25. Живанка Јованов Петровић, директорка ОШ "Ђура Филиповић" Пलोцица
26. Живка Чернох, директорка Гимназије и економске школе „Бранко Радичевић“ Ковин
27. Предраг Ђондовић, стручна служба Спортског савеза Општине Ковин
28. Весна Јотић, директорка ОШ "Ј.Ј.Змај" Ковин
29. Биљана Стојковић, руководилац Одељења за буџет и финансије Општинске управе Ковин
30. Анђелковић Јадран, председник Удружења комерцијалних пољопривредних газдинстава
31. Дејан Гвозденов, пољопривредник
32. Дивна Марић, саветодавац у Агроразвоју Ковин
33. Миодраг Јока, саветодавац у Агроразвоју Ковин
34. Максем Ференц, помоћник Председника Општине Ковин
35. Др. Свето Вукадиновић, директор Дома здравља Ковин
36. Велинка Фара, секретар Црвеног крста Ковин
37. Јагода Спасић, саветник за запошљавање, НЗС Ковин
38. Виолета Живков, дописница листа Дневник Нови Сад
39. Ерне Дани, председник Удружења домаћина у еко руралном туризму Скореновац
40. Др. Владан Живковић, председник удружења предузетника Општине Ковин
41. Дејан Јањевић, стручна служба Спортског савеза Општине Ковин
42. Ирена Живковић, директорка РЦР Банат Зрењанин
43. Светлана Главашки, пројектни менаџер, РЦР Банат Зрењанин

44. Драгана Дорожан, консултант РЦР Банат Зрењанин

45. Бранислав Милосав, руководица Сектора за развој привреде, РЦР Банат Зрењанин

Техничка подршка – РЦР БАНАТ, Зрењанин

Финансијска подршка – Покрајински секретаријат за међурегионалну сарадњу и локалну самоуправу.

1. Увод

Да бисмо идентификовали, унапредили и ангаžовали људске, економске, културне и природне ресурсе наше заједнице, дефинисали начине управљања тим ресурсима, и интегрисали их у све сегменте планирања и доношења одлука локалне самоуправе, потребно је да имамо визију општине Ковин 2014-2020 године. Само дефинисање визије, без доношења стратегије и плана достизања тог циља било би само неодговорно маштање према садашњим, и нарочито, будућим генерацијама наших суграђана. У том смислу, овај документ представља својеврсни путоказ за достизање постављеног циља-визије, како за доносиоце одлука локалне самоуправе, тако и за све личности јавног живота и грађане наше заједнице.

Израда овог документа била је заснована на принципу јавности рада и добровољне партиципације релевантних савременика социјалног, културног и економског живота града, уз уважавање националних и покрајинских стратешких докумената, односно интернационалних и регионалних интеграционих процеса.

У континуитету са ранијом верзијом Стратегије развоја општине Ковин, и овај документ је фокусиран на одрживи друштвено-економски развој кроз хармонизовано унапређење три основна сегмента одрживог развоја:

- Економије,
- Друштвених делатности,
- Екологије.

Такође, за потребе израде документа Стратегије, формиране су радне групе према идентификованим приоритетима, и то:

- Радна група за област економије
- Радна група за област друштвених делатности
- Радна група за област екологије
- Радна група за област јачања институционалних капацитета.

1.1 Методологија рада

Методологија примењена у изради Стратегије одрживог развоја општине Ковин 2014-2020. је настала у оквиру програма „Exchange 2“¹, у циљу стандардизације процеса стратешког планирања на локалном нивоу, а за потребе Сталне конференције градова и општина у Србији. Ова методологија израде локалних стратегија одрживог развоја је прихваћена и од Покрајинског секретаријата за међурегионалну сарадњу и локалну самоуправу.

Ова Стратегија се, у својој бити, односи на одрживи развој живота, рада и функционисања локалних заједница у општини Ковин. У контексту одрживости, „одржив“ не значи да се ништа не мења, нити је то утопија да се ништа лоше неће десити. Одрживост није „status quo“ или достизање перфекције. Одржива

¹ „Заједничка подршка локалним самоуправама“ – подржан од стране Европске уније

заједница трага за начинима да одржи и унапреди економске, еколошке и друштвене карактеристике на подручју где њени чланови могу наставити да воде здрав, продуктиван и угодан живот. Методологија израде Стратегије одрживог развоја општине Ковин почива на кључним принципима одрживог планирања развоја локалне заједнице:

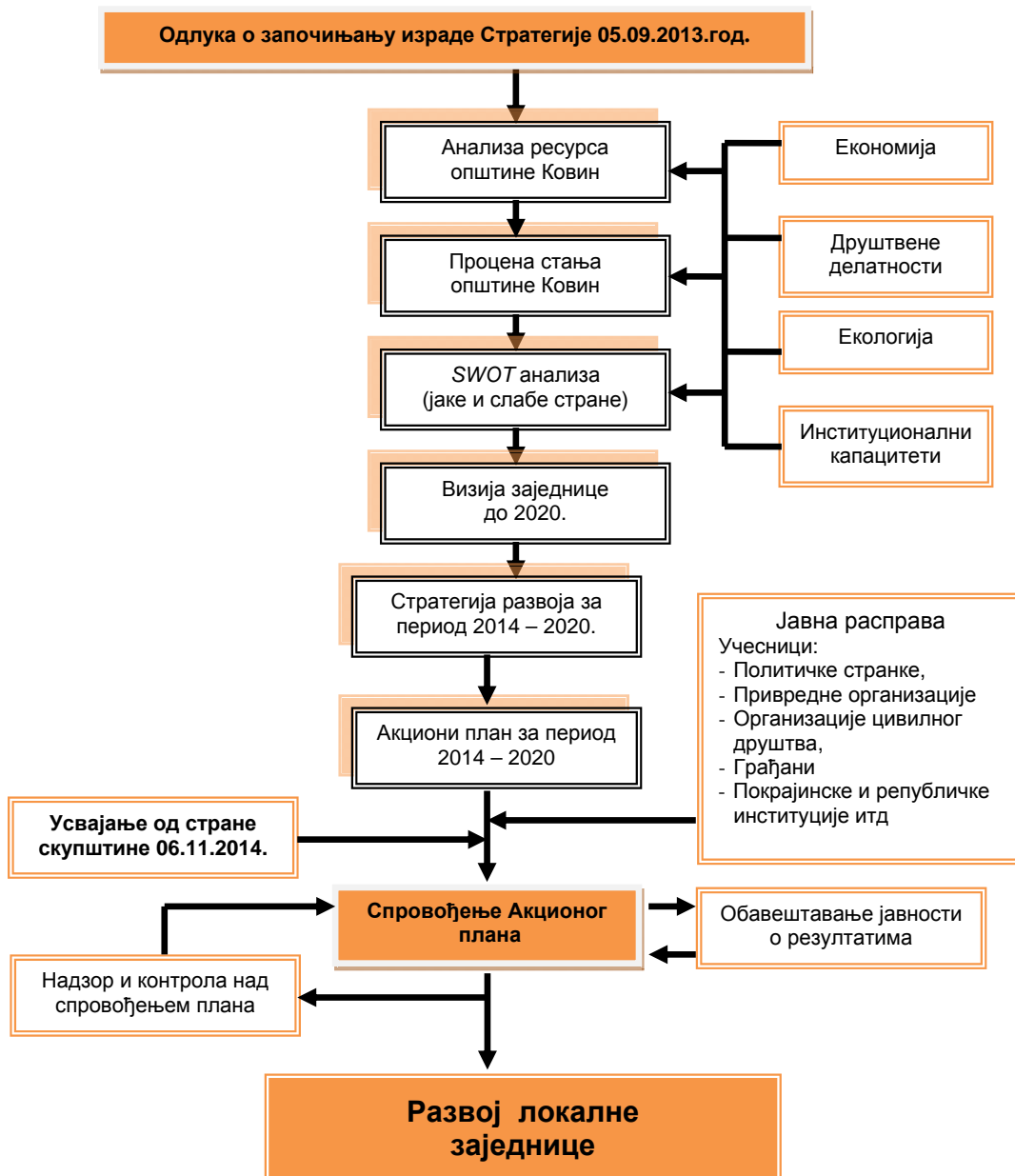
- Интегрисан приступ планирању локалног развоја (паралелно решавање проблема из сфера економије, социјалних проблема и проблема у области животне средине)
- Партиципативни приступ (учешће стручне и шире јавности у доношењу одлука)
- Повезивање локалних стратегија са реалним изворима финансирања
- Стварање политичког консензуса о стратегији развоја општине

Стратегија се дефинише, усваја и реализује на локалном нивоу. У неким циљевима, програмима и активностима, Стратегија подразумева регионални и/или национални приступ решавању одређених проблема, али се у наведеним циљевима и активностима подразумева већ обострано изражен интерес суседних локалних самоуправа, Аутономне Покрајине Војводине, као и Републике Србије.

Процесом израде стратешког документа обухваћене су следеће фазе:

- Припремне активности неопходне за спровођење процеса стратешког планирања
- Анализа тренутне ситуације у локалној заједници (анализа ресурса и *SWOT*)
- Формулисање стратегије (визија, приоритети, циљеви)
- Акционо планирање
- Дефинисање структура и процедура за имплементацију
- Дефинисање процеса мониторинга и евалуације.

У складу са горе наведеним, спроведени кораци у изради Стратегије одрживог развоја општине Ковин су:



Шема 1: Кораци у изради Стратегије одрживог развоја општине Ковин

1.2. Национална и регионална стратешка документа

Значај стратешког планирања и увођење компоненте одрживог развоја на локалном нивоу су изузетног значаја. Међутим, сва локална стратешка документа морају бити у потпуности усклађена са националним стратегијама, регионалним и интернационалним документима. Од 2005. године до данас Влада Републике Србије донела је велики број стратешких докумената, у којима су наведени циљеви, мере и приоритети Републике Србије у области развоја и начини њиховог остваривања. Ове стратегије садрже и елементе за планирање и спровођење активности за остварење циљева локалног одрживог развоја. Део националних стратешких докумената је престао да важи 2012 године. Кључна национална стратешка документа, са којима смо током рада усклађивали нашу стратегију су:

- **Национална стратегија одрживог развоја** - Циљ стратегије је да доведе до равнотеже три кључна фактора, односно три стуба одрживог развоја: одрживог економског раста и привредног и технолошког развоја, одрживог развоја друштва на бази социјалне равнотеже, и заштиту животне средине уз рационално располагање природним ресурсима, спајајући их у једну целину подржану одговарајућим институционалним оквиром. У оквиру Акционог плана за остваривање Националне стратегије одрживог развоја, јасно су дефинисане надлежности и одговорности локалних самоуправа;
- **Национални програм заштите животне средине** – НЕАП - Један од кључних докумената, коришћен и приликом израде Националне стратегије одрживог развоја Србије, био је нацрт Националног програма заштите животне средине, под називом НЕАП – документ чије је израда започета 2004. године. Међутим, 2010 године Влада Републике Србије је донела Национални програм заштите животне средине, на основу Закона о заштити животне средине. То је најважнији, свеобухватни, интерсекторски, стратешки документ из области заштите животне средине, којим се обезбеђује планирање и управљање у тој области, у периоду од наредних десет година. Континуирани циљеви односе се на период 2005 – 2014. година;
- **Стратегија управљања отпадом за период од 2010 до 2019. године** - основни документ који обезбеђује услове за рационално и одрживо управљање отпадом на нивоу Републике Србије;
- **Национална стратегија одрживог коришћења природних ресурса и добара** - Главни, основни циљеви, постављени да се остваре овом стратегијом су: (1) усмеравање и обезбеђивање услова за одрживо коришћење природних ресурса и добара, стварањем основе за постављање планова, програма и основа за сваки појединачни природни ресурс или добро; (2) редуковање негативног утицаја коришћења ресурса на економију и животну средину, установљавањем основних индикатора које треба пратити; (3) допринос усмеравању развоја ка одрживој производњи (кроз мање и ефикасније коришћење природних ресурса) и потрошњи (промени устаљених начина потрошње);
- **Стратегија просторног развоја Републике Србије 2009–2013–2020** - Стратегија има посебну улогу за будући просторни развој Србије који се концепира на основу дугорочних визија стратешких праваца развоја алокације сопствених финансијских капацитета, коришћења расположивих фондова и иностраних инвестиција, а на основу одрживог коришћења потенцијала и територијалног капитала;
- **Стратегија развоја информационог друштва у Републици Србији до 2020. године** - Развој информационог друштва треба усмерити ка искоришћењу потенцијала ИКТ за повећање ефикасности рада, економски раст, већу запосленост и подизање квалитета живота свих грађана Републике Србије. Мотор развоја информационог друштва чине: отворен, свима доступан и квалитетан приступ Интернету; развијено е-пословање укључујући: е-управу, е-трговину, е-правосуђе, е-здравље и е-образовање;
- **Стратегија развоја железничког, друмског, водног, ваздушног и интермодалног транспорта у Републици Србији од 2008. до 2015. године** - утврђује се стање у тим областима транспорта, успоставља се концепт развоја инфраструктуре и транспорта, дефинишу се дугорочни и орочени циљеви развоја транспортног система и акциони план за њихову реализацију, а имајући у виду потребу за одрживим развојем транспорта у Републици Србији;

- **Стратегија и политика развоја индустрије Републике Србије за период од 2011. године до 2020. године** - представља развојни документ који на конзистентан и целовит начин дефинише основне развојне приоритете индустрије Србије и начине њиховог остваривања у наредној деценији. Примарни стратешки развојни циљ Србије је одржив и динамичан развој индустрије која може да се уклопи у јединствено тржиште Европске уније (у даљем тексту: ЕУ) и издржи конкурентски притисак њених чланица. Стратегија дефинише основне циљеве и стратешке правце индустријског развоја Србије на путу ка изградњи нове конкурентне индустријске структуре, засноване на анализи и реалној оцени расположивих развојних предности Србије у контексту глобалних кретања на европском и светском тржишту и дугорочних промена у светској тражњи, имајући у виду ЕУ директиве;
- **Стратегија развоја конкурентних и иновативнативних малих и средњих предузећа (МСП) за период 2008 – 2013** - базирана на циљевима, од којих се већина може спроводити на локалном нивоу уз координацију активности са националним нивоом. Стратегија се односи на промоцију и подршку предузетништву и оснивању нових предузећа; унапређење људских ресурса за конкурентан сектор МСП; финансирање и опорезивање МСП; конкурентне предности МСП на извозним тржиштима;
- **Стратегија подстицања и развоја страних улагања** - основни циљеви ове стратегије усмерени су ка привлачењу значајног нивоа страних улагања у секторе производње, са циљем да се: повећају извозни – међународно конкурентни – индустријски, услужни и агроиндустријски капацитети и способности, реши текући проблем неупотребљивости већине постојећих капацитета за модерну производњу и снабдевање савремених тржишта, због тога што годинама није било улагања; створе могућности за отварање нових радних места; стимулише програм реформи; реши проблем трговинског дефицита и усклади развој са земљама чланицама ЕУ; максимално повећа број међународно конкурентних производа и услуга са вишом додатом вредношћу;
- **Стратегија развоја пољопривреде Републике Србије** - основни циљеви наведени у Стратегији се односе на: повећање конкурентности пољопривреде, безбедност хране, развој села, заштиту животне средине, припрему за интеграцију у ЕУ и приступ Светској Трговинској Организацији;
- **Стратегија развоја туризма Републике Србије** - указује на могућности развоја туризма у односу на кретања у светском туризму, стратешко туристичко позиционирање, избор приоритетних српских туристичких производа, план конкурентности, инвестициону стратегију, план потребних улагања и маркетинг план;
- **Национална стратегија запошљавања до 2020** - придаје значај вештинама, те се при том ова стратегија позива на документе Европске уније који у први план истичу излагање у сусрет сталним потребама за новим вештинама и унапређењу квалитета радне снаге;
- **Регионална развојна стратегија Баната 2009 – 2013** – дефинише правце, приоритете и циљеве развоја Баната.

2. Општи подаци о општини Ковин

2.1. Административни и географски положај

Општина Ковин се налази у Јужнобанатском округу, у саставу АП Војводине. Подручје општине простире се на 730 km², што представља 3,37% површине статистичког региона Војводине. Општина Ковин по пространству заузима осмо место у Војводини.



Положај општине Ковин у АП Војводини



Положај општине Ковин у Јужнобанатском округу

Општина Ковин има облик неправилне пирамиде. У геоморфолошком погледу простире се највећим делом на лесној тераси и алувијалној равни Дунава. Јужну границу општине чини река Дунав у дужини од 46 km, на северу захвата Делиблатску пешчару, од чије укупне површине од 34.829,32 ха, 53% припада подручју општине Ковин. Пешчара и Подунавље су две зоне које се преклапају у општини Ковин. Општина Ковин лежи на 20°05'- 20°23' источне географске дужине и 44°52'- 45°05' северне географске ширине. Општина лежи на надморској висини од 72 - 120 метара.



Ковин је од Београда удаљен 50 километара, од Новог Сада око 145 километара, а од Европске Уније (државна граница са Румунијом – гранични прелаз Калуђерово, Бела Црква – Најдаш, Румунија) 56 километара, што чини његов положај изузетно важним транзиционим центром.

Повезаност са европским коридорима:

- Коридор 10 – Београд – 50 km
- Коридор 7 – Ковин је на обали Дунава

У Просторном плану општине Ковин, донетом 2012. године, разрађена су сва насељена места у општини, а за сва села урађене су шеме насеља, док је за насељено место



Ковин прописана обавезна израда урбанистичког плана (План генералне регулације), из чега проистиче да за сва насељена места постоје правила грађења и уређења по зонама, са потребом да се за активирање радних зона мора израдити урбанистички план са детаљном разрадом, ради стварања услова за формирање инфраструктурних коридора Ковин.

Преглед усвојених планова на територији општине Ковин:

1. Просторни план општине Ковин („Службени лист општине Ковин“, број 18/2012);
2. Генерални план Ковина („Сл. лист општине Ковин“, број 19/08);
3. План детаљне регулације блока 119 у Ковину („Сл. лист општине Ковин“, број 10/10);
4. План детаљне регулације дела блока 78 у Ковину („Сл. лист општине Ковин“, број 17/08);
5. План детаљне регулације инфраструктурног комплекса за ветрогенераторско поље у Баваништу („Сл. лист општине Ковин“, број 80/09);
6. План детаљне регулације инфраструктурног комплекса за ветрогенераторско поље „Чибук“ („Сл. лист општине Ковин“, број 1/11);
7. План детаљне регулације за 400 kV далековод од далековода 400 kV број 453 „Дрмно“-Панчево2 до увођења у планирану трафо станицу 400 kV ветрогенераторског поља „Чибук“ („Сл. лист општине Ковин“, број 22/12).

Преглед планова у изради и планираног:

1. План генералне регулације за насељено место Ковин;
2. План детаљне регулације за део северозападне радне зоне у насељу Мраморак;
3. План детаљне регулације за блокове 16 и 20 у Ковину;
4. План детаљне регулације за део блока 96 у Ковину;
5. План детаљне регулације за блок 66 у Ковину;
6. План детаљне регулације за блокове број 111 и 112 у Ковину;
7. План детаљне регулације за блокове број 74 и 94 у Ковину;
8. Одговарајући плански документи које је потребно израдити ради даље имплементације Просторног плана, који су дати у Смерницама за израду планске документације за подручје Просторног плана.

Укупна површина обухваћена Просторним планом општине Ковин је 73.004,95 ха, од чега грађевинско земљиште обухвата 5.645,91 ха, што чини 7,73% од укупне површине, док пољопривредно земљиште обухвата 67,83% укупне површине и износи 49.522,07 ха.

2.2. Историјат

На територији Ковина пронађени су трагови праисторије. Године 1896. откривено је - поред пута према Скореновцу, на периферији Ковина - праисторијско насеље са огњишима, жрвњем, алатом и судовима. Римљани су оставили бројне трагове. Крајем трећег века наше ере на левој, банатској обали Дунава, подигли су утврђење *Castrum Margum*. Опека од које је оно саграђено носи жиг VII Клаудијеве легије. На овом месту нађено је доста новца, између осталог и са ликом Јулија Цезара. За време Велике сеобе

народа, ковинско утврђење је мењало господаре, а 896. године, после битке на Тамишу, освајају га Мађари. Ковин се први пут помиње 1154.године, као главно место ковинске жупаније. Ковинска жупанија је заузимала већи део јужног Баната. На северу је граница био Бегеј. На Дунаву су постојале три тврђаве - у Ковину (главна), у Дубовцу и у близини данашњег Панчева и 72 насеља.

Током XIII и XIV века, ковинска жупанија се развила у значајну пољопривредну, нарочито сточарску област Угарске, а Ковин у познати трговачки центар. Тако се Ковин спомиње 1330.године у дубровачком саобраћају с краљем Угарске, Лудовиком I Анжујским.

Искористивши расцеп који је владао на угарском двору 1457.год. деспот Лазар Ђурђевић је заузео Ковин. Међутим, већ следеће године, после пораза српске војске на Тамишу, Ковин је поново пао у угарске руке. Почетком XV века, тачније после битке на Мохачу 1526. године, Јужни Банат, а убрзо и читав Банат, падају под турску власт. У првој половини XVII века тврђава је пропала. У јуну 1604. године у Ковину су четовале карансебешка и липска царска војска. Том приликом ковинска тврђава је претрпела велика оштећења. Тврђаву је бранило 800 Турака. Године 1626. ковинска посада имала је 1.000 коњаника и 1.000 пешака.

После протеривања Турака из Баната 1716. године, ковинска тврђава је разрушена а највећи део вароши уништен. Тако је 1717. забележено само 50 породица, а 1727. године 35. Од 1728. у Ковину је почела да се пече цигла, а у периоду 1777 – 1780. изграђена је српска православна црква. Године 1753. означен је као српско насеље, а 1764. имао је 242 породице. Те године Ковин је био седиште проте и имао је још и једног свештеника. У Ковину је 1775. године отпочела са радом основна школа. Од 1796.год. Ковин је имао сваке недеље пијацу и сточне годишње вашаре. У XIX веку Ковин се развио у варошицу и значајан центар јужног Баната. Године 1827. Ковин је постао срез и добио срески суд. 1894. године пуштена је у саобраћај железничка пруга Ковин – Владимировац – Вршац. Исте године уведен је телефон, а десет година касније отворена је прва државна грађанска школа.

2.3. Становништво

Према попису из 2011. на територији општине Ковин живи 33.722 (36.802 попис 2002.) становника различите етничке припадности. Ковин је центар општине и најмногољудније насеље са 13.499 становника, док је најмање насеље Шумарак са свега 161 становником. Густина насељености је 46,19 по km². Број домаћинстава на територији општине Ковин, према попису из 2011. је 11.128 (12.177 попис 2002.), док их у самом граду има 4.510. Просечан број чланова домаћинства у граду је 2,91, а у насељеним местима 3,04. Најбројнија су домаћинства са 2 члана (24,3%) која су потпуно преузела примат од домаћинства са 4 члана којих је 2002. било 2551, а сада само 2001. Укупан број станова на територији Ковина је 14.363. Из ових података, види се да је општина Ковин у периоду од непуне деценије изгубила 3.077 становника, односно 8,36% у односу на 2002. годину, а у овом периоду значајно се променила и структура домаћинства у односу на број чланова.

Табела 1 – Упоредна анализа демографских кретања

ТЕРИТОРИЈАЛНА ЈЕДИНИЦА	БРОЈ СТАНОВНИКА		ПРИРОДНИ ПРИРАШТАЈ	ПРИРОДНИ ПРИРАШТАЈ НА 1000 СТАНОВНИКА
	2002. год.	2011. год.		
Општина Ковин	36.802	33.722	-285	-8,1
АП Војводина	2.031.992	1.916.889	-10589	-5,4
Република Србија	7.498.001	7.120.666	-37337	-5,2

Извор: Републички завод за статистику – Попис 2011

У Ковину је 2011. године живорођено 263 деце, а умрло 550 становника. Природни прираштај (приказан у табели број 1) карактерише убрзани негативан тренд са стопом -8,1‰ (-5,4‰; попис 2002.). Природно кретање становника је врло неповољно, са ниском стопом наталитета од 7,6‰ (9,2 ‰; попис 2002.) и високом стопом општег морталитета од 15,7‰ (14,6 ‰; попис 2002.). Просечан животни век мушкараца је 71,6 година а жена 76,8 године.

Табела 2 – Просечна старост становништва

ТЕРИТОРИЈАЛНА ЈЕДИНИЦА	ПОЛ	ПРОСЕЧНА СТАРОСТ	УДЕО ПОПУЛАЦИЈЕ ПРЕКО 64 ГОД.	УДЕО ПОПУЛАЦИЈЕ ПРЕКО 64 ГОД.
		2011.	2002.	2011.
Општина Ковин	Просек	41,6	17,40%	16,03%
	М	40,0		
	Ж	43,1		
АП Војводина	Просек	41,8	16,32%	16,39%
	М	40,2		
	Ж	43,3		
Република Србија	Просек	42,2	17,26%	17,40%
	М	40,9		
	Ж	43,6		

Извор: Републички завод за статистику – Попис 2011

Табела 3 – Детаљна старосна и полна структура становништва

СТАРОСТ	УКУПНО (М+Ж)	% УКУПНОГ БРОЈА СТАНОВНИКА	МУШКИ	ЖЕНСКИ
0 – 4	1474	4,37	739	735
5 – 9	1752	5,20	895	857
10-14	1757	5,21	926	831
15-19	2102	6,23	1089	1013
20-24	2219	6,58	1152	1067
25-29	2194	6,51	1195	999
30-34	2125	6,30	1137	988
35-39	2160	6,41	1175	985
40-44	2233	6,62	1171	1062
45-49	2386	7,08	1261	1125
50-54	2608	7,73	1363	1245
55-59	2874	8,52	1450	1424
60-64	2433	7,21	1161	1272
65-69	1563	4,63	719	844
70-74	1481	4,39	599	882
75-79	1280	3,80	472	808
80-84	742	2,20	271	471
85- и више	339	1,01	101	238
Укупно	33722	100,00	16876	16846

Извор: Републички завод за статистику – Попис 2011

Просечна старост становника са подручја Ковина је 41,6 година (мушкараца 40,0 година, жена 43,1 година). По структури, становништво је старачко. 14,78% (17,28% попис 2002.) становника је млађе од 15 док је 39,50% (33,70% попис 2002.) становника старије од 50 година. У свим старосним групама до 60 година, мушкарци су заступљенији, а у осталим старосним групама учешће жена је веће. Највећи број становника се налази у старосној групи од 55 до 59 година (8,52%) за разлику од пописа из 2002. године када је најзаступљенија старосна група била од 45 до 49 година (8,96%). Према попису из 2011. године на подручју општине Ковин пунолетно је 79,84% становника. Структура становништва према националној и етничкој припадности приказана је у табели 4.

Табела 4 – Структура становништва према националној и етничкој припадности

СТАНОВНИШТВО ПРЕМА НАЦИОНАЛНОЈ ИЛИ ЕТНИЧКОЈ ПРИПАДНОСТИ					
	Попис 2002.	%	Попис 2011.	%	промена
Укупно	36.802		33.722		-3.080
Срби	28.246	76,75	25.150	74,58	-2,17%
Мађари	3.408	9,26	3.001	8,90	-0,36%
Румуни	1.363	3,70	1.170	3,47	-0,23%
Роми	1.143	3,11	1.516	4,50	1,39%
Регионална припадност	46	0,12	345	1,02	0,90%
Остали (испод 1%)	1.410	3,83	961	3,82	-0,01%
Неизјашњени и неопредељени	872	2,37	951	2,82	0,45%
Непознато	314	0,85	628	1,86	1,01%

Извор: Републички завод за статистику – Попис 2011

2.4. Структура подручја Општине Ковин



Подручје општине Ковин чине 10 месних заједница и 10 насељених места: Ковин, Баваниште, Гај, Делиблато, Мраморак, Скоровац, Плочица, Дубовац, Мало Баваниште и Шумарак. Скупштина општине има 45 одборника.

Према статистичком Регистру јединица разврставања (од 31.12.2011. године), општина Ковин има 10 насеља, 10 регистрованих МЗ и 8 месних канцеларија.

Степен умањења броја становника посебно је значајан када се посматра по насељеним местима, што је приказано у следећој табели и показује да су нека села изгубила и до четвртине свог становништва.

Табела 5 – Демографска кретања по насељеним местима

НАСЕЉЕ	2002	2012	%
Мало Баваниште	420	319	-24.05
Делиблато	3498	2947	-15.75
Мраморак	3145	2689	-14.50
Плочица	2044	1799	-11.99
Гај	3302	2934	-11.14
Шумарак	180	161	-10.56
Скореновац	2574	2362	-8.12
Дубовац	1283	1180	-8.03
Ковин	14250	13499	-5.27
Баваниште	6106	5832	-4.49
Укупно	36802	33.722	-8.36

Извор: Републички завод за статистику – Попис 2011

2.5. Локална самоуправа Ковин

У Ковину, као седишту, раде органи општине: Општинска управа (у даљем тексту: ОУ), као административно – технички сервис грађана, Скупштина општине, Председник општине и Општинско веће. У оквиру ОУ налази се пријемна канцеларија, као јединствени шалтер за потребе грађана. Извршено је и бежично умрежавање зграде Управе са месним канцеларијама по насељеним местима, што матичним службама омогућава бржи и ефикаснији рад. Постоји имплементиран напредни Информациони систем – ГИС, који за сада користи Одељење за урбанизам, стамбено-комуналне послове и заштиту животне средине.

Послове Општинске управе, у складу са Одлуком о организацији Општинске управе Ковин, обављају следеће основне организационе јединице и самостални извршиоци:

1. Одељење за општу управу и јавне службе;
2. Одељење за урбанизам, стамбено комуналне послове и заштиту животне средине;
3. Одељење за привреду, имовинско-правне послове и послове локалног економског развоја и одбране;
4. Одељење за буџет и финансије;
5. Служба за послове Скупштине општине, Председника општине и Општинског већа;
6. Послови буџетске инспекције - буџетски инспектор;
7. Послови интерне ревизије - интерни ревизор;
8. Председник општине поставља и разрешава своје помоћнике у Општинској управи, који обављају послове из појединих области.



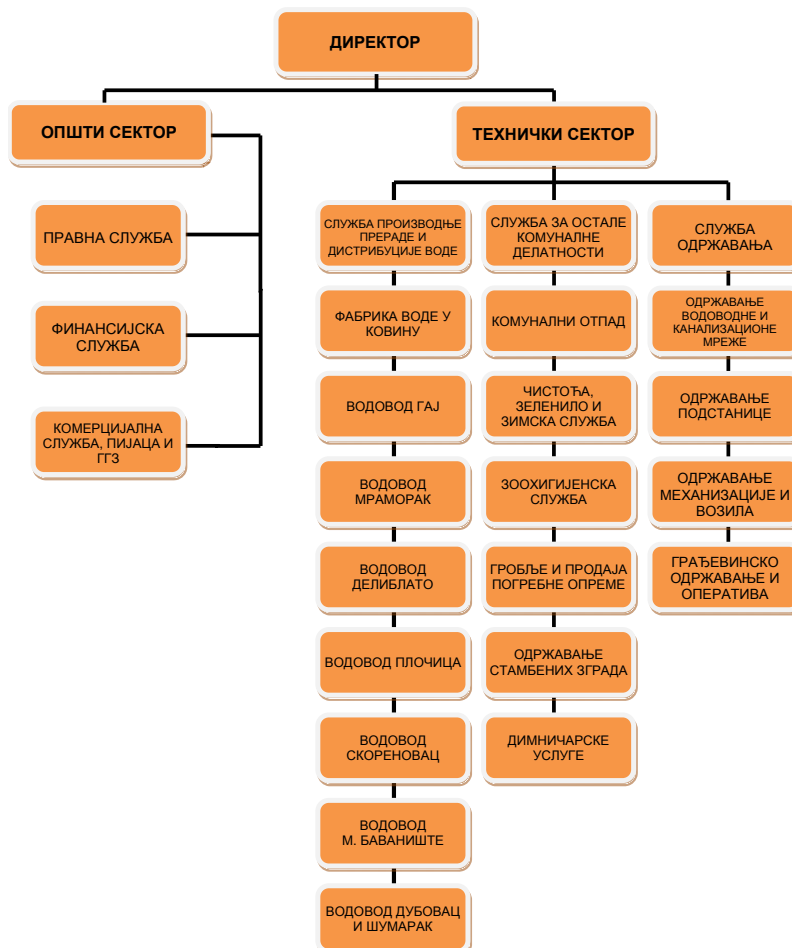
Шема 2: Организациона шема Општинске управе Ковин:

Општина Ковин је последњих година радила на модернизацији и реформи локалне администрације, на међусекторском и међуопштинском повезивању, а у циљу унапређења процеса пружања услуга грађанима, реализујући следеће пројекте:

- Пројекат Локална агенда 21 –прекограничном сарадњом до одрживе заједнице. Општина Ковин је учествовала као партнер СКГО у програму прекограничне сарадње Србија-Мађарска. У оквиру реализације пројекта, СО Ковин је усвојила Стратегију одрживог развоја општине Ковин;
- Пројекат увођења ГИС-а у општину Ковин који је реализован у оквиру програма *EXCHANGE*;
- Отварање пријемне канцеларије ОУ;
- Умрежавање месних канцеларија;
- Увођење информационог система у локалну самоуправу;
- Унапређење пружања комуналних услуга грађанима кроз обједињени информациони систем у року од 48 сати;
- Ефикасније управљање пројектима и пројектном документацијом кроз увођење електронског система „*Му пројект*“;
- Унапређење пружања услуга грађанима и модернизација рада локалне самоуправе кроз увођење софтверских модула за потребе ИНФО КИОСКА и ЈАВНИХ НАБАВКИ.

На територији општине Ковин послују два јавна предузећа и то: ЈП „Ковински комуналац“ и ЈП „Ковин гас“.

Претежна делатност **Јавног предузећа „Ковински комуналац“ Ковин** је сакупљање, пречишћавање и дистрибуција воде. Поред претежне делатности, јавно предузеће обавља и следеће: управљање канализационим системом општине Ковин, сакупљање, транспорт и депоновање комуналног отпада, организовање рада и одржавање пијаце, услуге чишћења, услуге уређења и одржавања околине, организација рада и одржавање гробља и продаја погребне опреме, организовање рада зоохигијенске службе.



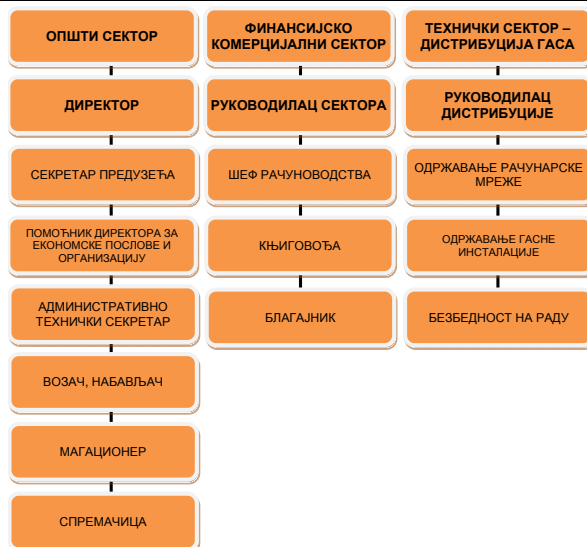
Шема 3: Организациона шема ЈП „Ковински комуналац“ Ковин

Јавно предузеће „Ковин-гас“ регистровано је за основну, истовремено и претежну делатност: дистрибуција гаса. Предузеће је организовано као мало предузеће са 27 запослених тако да је једноставне организационе структуре и подељено је на три сектора:

- 1) Општи сектор,
- 2) Финансијско - комерцијални сектор,
- 3) Технички сектор у оквиру којег су дистрибуција гаса и мерење и регулација.

Предузеће послује искључиво на основу сопствених прихода од продаје производа и вршења услуга, иако је основано као јавно предузеће.

Стратегија одрживог развоја општине Ковин



Шема 2: Организациона шема ЈП „Ковин гас“ Ковин

2.6. Клима и општи географски подаци

На основу анализираних **климатских услова** (температуре ваздуха, осунчања, облачности, падавина, влажности ваздуха и ветра), може се рећи да на подручју општине Ковин влада умерено-континентална клима са извесним специфичностима. Прелазна годишња доба, пролеће и јесен, одликују се променљивошћу времена, с топлијом јесени од пролећа.

Подручје општине Ковин припада климатском појасу великих температурних осцилација, које карактеришу изразито хладне зиме и топла лета. Изразита континенталност општине највише се изражава температуром ваздуха. На основу података средњих месечних температура ваздуха по годинама, запажено је да је јул најтоплији месец (21,4°C). Најниже средње месечне температуре јављају се у јануару (-1,7°C). Разлика између најхладнијег и најтоплијег месеца је 23,1°C, што очигледно потврђује континенталност климе.

Општина Ковин је веома ветровито подручје. Најчешће дувају ветрови из правца југоистока са чеистином од 276 %. Ови ветрови дувају у зимској половини године. То су уједно и најснажнији ветрови са просечном брзином од 4,6 m/s. Остали ветрови немају велики значај за привредну активност и живот људи. С обзиром да се општина Ковин убраја у веома ветровите, постојећи заштитни појасеви нису у довољној мери у функцији заштите, те их је потребно допунити, односно формирати нове, посебно на правцима доминантних ветрова.

Главно хидрографско обележје територије општине Ковин је **река Дунав** као међународни пловни пут, односно као вишенаменска акумулација у склопу ХЕ Ђердап. На територији општине Дунав има карактеристике равничарске реке са широком вијугавом долином, уз велики број рукаваца, спрудова и ада. Максимални водостаји се јављају у пролеће, а минимални од јесени до децембра.

У геоморфолошком погледу простире се највећим делом на лесној тераси и алувијалној равни Дунава. Јужним делом општине протиче Дунав, а лесна тераса и алувијална раван су испресецане многобројним мањим водотоцима. У општини се јавља више врста плодног земљишта, а најзаступљеније су ритске и ливадске црнице и чернозем.

3. Индикатори

Основна сврха стратешких докумената је да њиховом имплементацијом направимо промену на боље у локалној заједници. Посебно је тежак задатак како ту промену измерити, односно утврдити да ли је током имплементације стратегије промена стварно и настала. У ту сврху се најчешће користе индикатори, као мера да је нешто стварно урађено. Индикатори су мерљиви и опипљиви показатељи да је нешто урађено и постигнуто. Индикатори у процесу стратешког планирања имају дуплу улогу:

- **Мору се** користити у представљању нумеричког описа тренутног стања, односно користе се за израду документа – профила заједнице, односно анализе тренутне ситуације
- **Морају се** користити као мера постигнуте промене у локалној заједници

Тим за израду Стратегије је одабрао 24 индикатора који би требало да прикажу постојеће стање о питању одрживог развоја општине Ковин, и путем којих ће се мерити успешност реализације Стратегије.² Треба напоменути да код неких од индикатора недостају подаци, јер до сада нису праћени, али су ипак у списку индикатора због свог значаја, нарочито у будућности.

Листа изабраних индикатора:

1. ИНДИКАТОР: Степен развијености локалне самоуправе
2. ИНДИКАТОР: Густина насељености
3. ИНДИКАТОР: Становништво према старости
4. ИНДИКАТОР: Дужина путне мреже по km²
5. ИНДИКАТОР: Број становника на једног лекара
6. ИНДИКАТОР: Број образовних институција
7. ИНДИКАТОР: Учешће корисника социјалне заштите у укупном становништву (%)
8. ИНДИКАТОР: Просечне зараде без пореза и доприноса по запосленом
9. ИНДИКАТОР: Локацијски коефицијент
10. ИНДИКАТОР: Укупна активност и стопа запослености
11. ИНДИКАТОР: Учешће незапослених у укупном активном становништву
12. ИНДИКАТОР: Број регистрованих привредних субјеката на 1000 становника
13. ИНДИКАТОР: Кретање броја привредних субјеката
14. ИНДИКАТОР: Пољопривредне површине
15. ИНДИКАТОР: Туристички промет
16. ИНДИКАТОР: Фискални капацитет локалне самоуправе
17. ИНДИКАТОР: Степен задужености локалне самоуправе
18. ИНДИКАТОР: Подстицаји локалног развоја према наменама
19. ИНДИКАТОР: Квалитет површинских вода
20. ИНДИКАТОР: Управљање отпадним водама
21. ИНДИКАТОР: Број дана са лошим квалитетом ваздуха
22. ИНДИКАТОР: Заштићене области
23. ИНДИКАТОР: Одлагање чврстог отпада
24. ИНДИКАТОР: Рециклиран отпад

² *Детаљан приказ свих индикатора дат је у посебном прилогу на крају овог документа, а у овом делу су описани само најкарактеристичнији индикатори*

4. Анализа тренутног стања

4.1. Анализа људских ресурса

4.1.1. Социјално – радна структура

Према попису из 2011. године, радно способног (активног) становништва је 24.203 (23.318 попис 2002.), односно 71,77% укупне популације. Просечан годишњи број запослених становника, на основу података Агенције за привредне регистре је приказан на графикану испод.



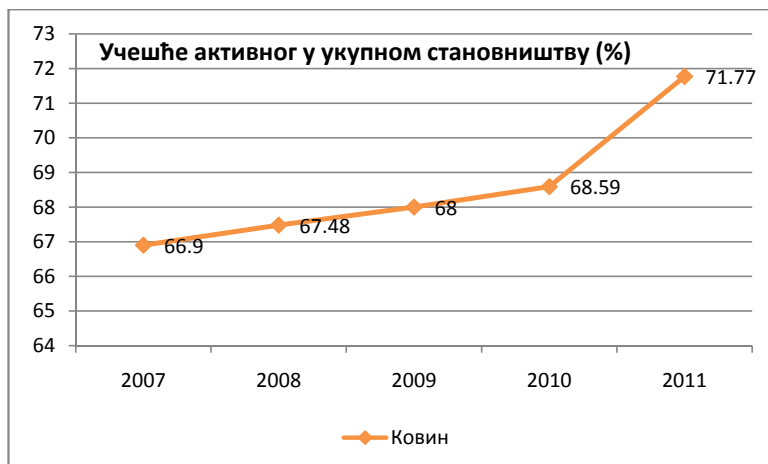
Извор: Агенција за привредне регистре

Табела 6 – Стопа активности и стопа запослености на територији општине Ковин

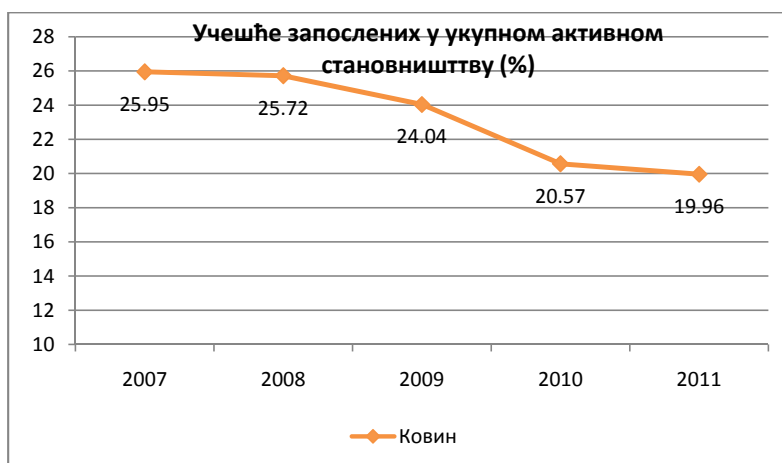
	УКУПНО АКТИВНО СТАНОВНИШТВО		ГОДИШЊИ ПРОСЕК ЗАПОСЛЕНО СТАНОВНИШТВО		УЧЕШЋЕ АКТИВНОГ У УКУПНОМ СТАНОВНИШТВУ (%)		УЧЕШЋЕ ЗАПОСЛЕНИХ У УКУПНОМ АКТИВНОМ СТАНОВНИШТВУ (%)	
	Ковин	РС	Ковин	РС	Ковин	РС	Ковин	РС
2007	24.518	4.967,52	6.363	2.002,34	66,90	67.30	25,95	40.31
2008	24.436	4.959,46	6.285	1.999,48	67,48	67.47	25,72	40.32
2009	24.363	4.954,98	5.858	1.889,09	68,00	67.68	24,04	38.12
2010	24.306	4.955,76	5.190	1.795,78	68,59	67.97	21,35	36.24
2011	24.203	4.947,48	4.830	1.746,14	71,77	68.34	19,96	35.55

Извор: Републички завод за статистику – Попис 2011.

Удео жена у укупном броју запослених је 43,9% (34,6% попис 2002.). Укупан број евидентираних незапослених лица у НСЗ у септембру 2013. године је 3.331 (од чега 52,3% жена), а број запослених на 1000 становника је 138 (131 попис 2002.). Процент укупног броја запослених (4.830 просек, 2011. година) у укупном становништву је 14.32%, а у радно способној популацији 19.96%.



Извор: Републички завод за статистику



Извор: Републички завод за статистику

Према попису из 2011. године, број запослених према сектору делатности је приказан у следећој табели.

Табела 7 – Број запослених према сектору делатности

ДЕЛАТНОСТ	БРОЈ ЗАПОСЛЕНИХ	% УКУПНО ЗАПОСЛЕНИХ
Прерађивачка индустрија	849	17,58
Приватни предузетници (лица која самостално обављају делатност) и запослени код њих	1153	23,87
Здравствена и социјална заштита	730	15,11
Образовање	501	10,37
Трговина на велико и мало	169	3,50
Саобраћај, складиштење и везе	187	3,87
Пољопривреда, шумарство и водопривреда	366	7,58
Државна управа и обавезно социјално осигурање	160	3,31

ДЕЛАТНОСТ	БРОЈ ЗАПОСЛЕНИХ	% УКУПНО ЗАПОСЛЕНИХ
Грађевинарство	177	3,66
Рударство	120	2,48
Снабдевање водом и управљање отпадним водама	147	3,04
Стручне, научне, иновационе и техничке делатности	58	1,20
Снабдевање електричном енергијом, гасом и паром	50	1,04
Уметност, забава и рекреација	64	1,33
Информисање и комуникације	20	0,41
Финансијске делатности и делатност осигурања	25	0,52
Административне и помоћне услужне делатности	13	0,27
Услуге смештаја и исхране	19	0,39
Остале услужне делатности	22	0,46
Пословање некретнинама	0	0,00
Укупно	4830	100,00

Извор: Републички завод за статистику – Попис 2011.

Запослени на територији општине Ковин су у периоду од 2007. до 2011. год. остваривали просечну нето зараду мању од републичког и покрајинског просека.

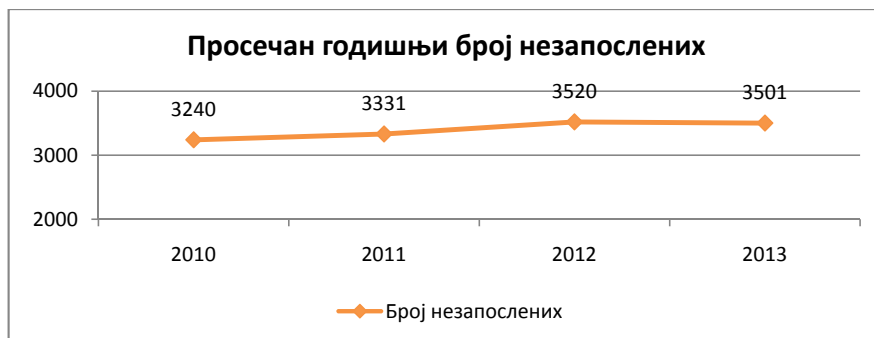
Табела 8 – Упоредни приказ просечних нето зарада

	2007	2008	2009	2010	2011
Република	27759	32746	31733	34142	37976
Покрајина	27942	32906	31203	33392	36950
Округ	28859	34173	32125	35212	39588
Општина Ковин	23228	28661	27776	29748	35123

Извор: Републички завод за статистику – Попис 2011.

4.1.2. Незапосленост

Према подацима Републичког завода за статистику, просечна незапосленост у општини Ковин у 2011. години је износила 3331 лице, односно 13,76% од укупно активног становништва, а у 2008. години број незапослених особа износио је 3071, односно 12,56% од укупно активног становништва. На основу овога се јасно види да се број незапослених особа повећава из године у годину.



Табела 9 – Стопа незапослености

ГОД.	УКУПНО АКТИВНО СТАНОВНИШТВО		НЕЗАПОСЛЕНО СТАНОВНИШТВО		УЧЕШЋЕ НЕЗАПОСЛЕНИХ У УКУПНОМ АКТИВНОМ СТАНОВНИШТВУ (%)		НЕЗАПОСЛЕНИ НА 1000 СТАНОВНИКА
	Ковин	РС	Ковин	РС	Ковин	РС	Ковин
2008	24436	4,959,456	3071	727,621	12,56	14.67%	85
2009	24363	4,954,984	3233	730,372	13,27	14.74%	90
2010	24306	4,955,764	3240	729,520	13,33	14.72%	91
2011	24203	4,911,268	3331	738,756	13,76	15.04%	95

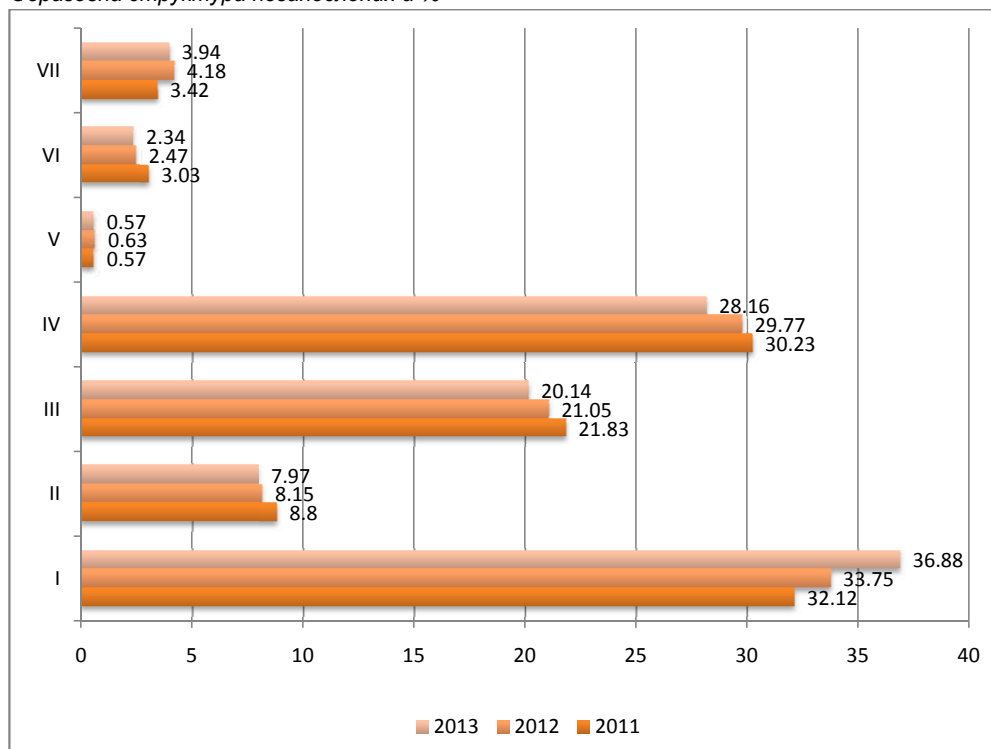
Извор: Републички завод за статистику – Попис 2011.

Табела 10 – Структура незапослених по степену стручности

ГОД	УКУПНО	СТРУКТУРА НЕЗАПОСЛЕНИХ ПО СТЕПЕНУ СТРУЧНЕ СПРЕМЕ						
		I	II	III	IV	V	VI	VII
2010	3240	994	324	750	979	26	97	70
2011	3331	1070	293	727	1007	19	101	114
2012	3520	1188	287	741	1048	22	87	147
2013	3501	1291	279	705	986	20	82	138

Извор: Агенција за привредне регистре

Образовна структура незапослених и %



На основу графикана образовне структуре незапослених закључујемо да број неквалификованих незапослених постепено опада, али да расте број незапослених са средњом стручном спремом (3. и 4. степен) као и број незапослених са вишом школом.

Табела 11 – Структура незапослених

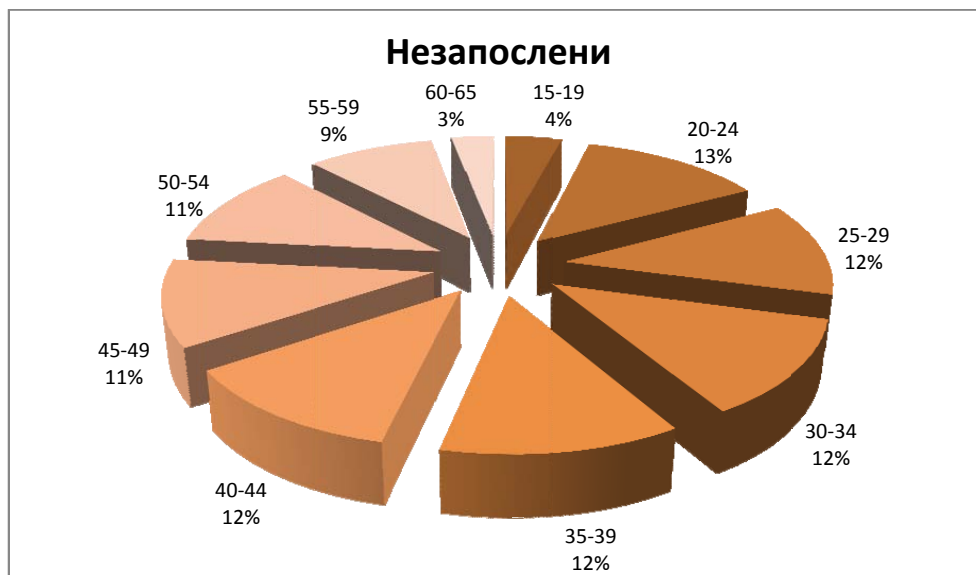
2011 ГОДИНА	УКУПНО	ПРВИ ПУТ ТРАЖЕ ПОСАО		БЕЗ КВАЛИФИКАЦИЈЕ		ЖЕНЕ		НЕЗАПОСЛЕНИ НА 1000 СТАНОВНИКА
		Свега	%	Свега	%	Свега	%	
Република	738756	265097	35.9	242840	32.9	384702	52.1	102
Покрајина	203114	65156	32.1	75564	37.2	103853	51.1	104
Локална самоуправа	3331	1436	43.1	1363	40.9	1743	52.3	95

Извор: Републички завод за статистику

Табела 12 – Структура незапослених по старости на територији Испоставе НСЗ Ковин

УКУПНО	ЖЕНЕ	СТРУКТУРА НЕЗАПОСЛЕНИХ ПО СТАРОСТИ (НСЗ, ФЕБРУАР 2013.)									
		20-24	25-29	30-34	35-39	40-44	45-49	50-54	55-59	60-65	
3564	1836	144	470	443	443	416	432	402	379	311	124
		4%	13%	12%	12%	12%	12%	11%	11%	9%	3%

Извор: Национална служба за запошљавање



Према старосној структури приметно је да су све старосне групе заступљене у готово истом проценту, са изузетком најмлађе (15-19 година) и најстарије (60-65 година), које заједно учествују са 7%. Овај податак је интересантан са становишта разраде локалне стратегије запошљавања и акционог плана, којима би требало избећи фаворизовање одређених старосних група.

4.2. Анализа инфраструктуре

Као један од основних услова за нормалан живот становништва, али и као један од битних услова за усклађен развој јединице локалне самоуправе, инфраструктура представља битан елемент сваког стратешког промишљања и планирања. Стање комуналне инфраструктуре није на задовољавајућем нивоу у целој општини Ковин, што указује на потребу да у наредном периоду изградња целовите и потпуне комуналне инфраструктуре мора бити најважнији задатак, да би се ова заједница успешно и брже развијала у будућности. Под инфраструктуром се подразумевају сва изграђена јавна добра и успостављене институције на локалном нивоу, чијим функционисањем се обезбеђује пружање услуга грађанима у области комуналних делатности.

4.2.1. Саобраћајна инфраструктура

Постојећу саобраћајну мрежу општине Ковин чини унија путева различитог хијерархијског нивоа који својом изграђеношћу омогућују одвијање свих саобраћајних манифестација на задовољавајући начин, саобраћајно повезивања са општинским центром, окружењем и осталим регионима. На постојеће стање саобраћајне инфраструктуре имао је утицаја и гео-саобраћајни положај, који је знатно измењен изградњом моста на Дунаву. Након изградње тог моста овај простор се значајно афирмисао у саобраћајном домену, јер многи итинерери кретања тангирају овај простор.

Постојеће трасе државних путева I и II реда углавном пролазе кроз урбане просторе насеља, што отежава одвијање интерног саобраћаја, као и функционисање најважнијих урбаних функција. То представља један од проблема које би у будућем периоду требало решити. На основу извршених анализа се оцењује да се дуж категорисаних државних путева I и II реда у оквиру насеља у будућности мора обезбедити већа експлоатациона брзина, као и кретање транзита ван урбаних простора, што треба регулисати изградњом обилазница и увођењем нових саобраћајних капацитета вишег хијерархијског нивоа. На простору општине Ковин пут I реда - магистрални пут бр. 24 Панчево–Ковин–Смедерево и државни путеви II реда (регионални пут) Р-123 Алибунар–Делиблато-Ковин и пут бр. 115: Ковин–Бела Црква представљају окосницу општинског система саобраћајница. Поред тога, на нивоу општине Ковин постоје и општински–локални путеви у дужини од 42,8 km, који по изграђености задовољавају основне функције и они чине низ радијалних праваца који настају из путева вишег нивоа као и из насеља.

Саобраћајна инфраструктура представља основу за ефикасан, ефективан и флексибилан транспорт људи и добара. Саобраћајна инфраструктура обезбеђује неопходну мобилност становништва и пословног сектора и састоји се од путне мреже, железничке мреже, мреже пловних путева и ваздушног саобраћаја.

4.2.1.1 Путна мрежа

Према подацима Републичког завода за статистику, у 2011. години густина путне мреже на територији општине Ковин је много лошија него што је просек Републике Србије.

Табела 13 – Густина путне мреже

ТЕРИТОРИЈА / 2011 ГОДИНА	ДУЖИНА ПУТЕВА У КМ	ПОВРШИНА КМ ²	ДУЖИНА ПУТЕВА У КМ ПО КМ ²
Република Србија	43163	88502	0,49 km/km ²
Ковин	111	730	0,15 km/km ²

Извор: Републички завод за статистику – Попис 2011.

Путна мрежа на територији Општине Ковин има укупно 111 km, од тога 24 магистралног, 44 регионалног а 43 километра локалног карактера (свих 43 km је са савременим коловозом).

Табела 14 – Структура путне мреже

2011	ДУЖИНА ПУТЕВА	МАГИСТРАЛНИ ПУТ		РЕГИОНАЛНИ ПУТ		ЛОКАЛНИ ПУТ	
	km	km	%	km	%	km	%
Република Србија	43163	4478	10.37	10399	24.09	28286	65.53
Ковин	111	24	21.63	44	39,64	43	38.73

Извор: Републички завод за статистику – Попис 2011.

На територији општине Ковин најзначајнији правци путне мреже су:

- Пут I реда, Магистрални пут бр. 24 Панчево - Ковин - Смедерево (M24)
- Пuteви II реда, Регионални путеви бр. 123 Алибунар – Делиблато – Ковин и пут бр.115 Ковин – Бела Црква.

Просторним планом општине Ковин предвиђа се у области **друмског саобраћаја** следеће: као и до сада, простор општине Ковин биће примарно опслужен путним-друмским саобраћајем, док ће железнички и водни саобраћај бити коришћени само код превоза масовних роба, уз интегрално повезивање и код превоза путника (атрактивно подручје Делиблатске пешчаре). Основна одредења у домену **путне инфраструктуре** за плански хоризонт била би:

- Успостављање и изградња новог капацитета: државни пут I реда на основном путном правцу ДП бр. 24, деоница Панчево – Ковин – (Смедерево)- "Банатска магистрала";
- Успостављање нове трасе државног пута II реда бр. 123 на правцу од Алибунара преко Ковина, (моста на Дунаву);
- Задржавање свих изграђених саобраћајних капацитета путне инфраструктуре. Нови путно – саобраћајни капацитет "Банатска магистрала" (државни пут I реда), чија је траса установљена ван урбаних простора насеља, представљаће основни саобраћајни капацитет даљинског саобраћаја, који ће пружати саобраћајне услуге високог хијерахијског нивоа, уз знатно побољшање економско - експлоатационих услова у оквиру остваривања веза између региона и насеља.

У оквиру основних концепцијских одредења, на овом простору се планира и успостављање нове трасе државног пута II реда бр. 123 на правцу од Алибунара преко Ковина, односно моста на Дунаву. Државни пут "Банатска магистрала" на основном путном правцу ће кумулисати сав интерни саобраћај ка ближем и даљем окружењу, док ће се на њега надовезивати сви остали путеви овог простора у затворени систем саобраћајница различитог хијерахијског нивоа. На овај начин се формира нова општинска саобраћајна мрежа, којом се у потпуности побољшава веза између насеља, насеља са окружењем и насеља са сировинским залеђем. Изградњу саобраћајних капацитета у оквиру овог простора треба усмерити на изградњу сегмената будуће саобраћајне матрице, који ће подићи квалитет веза са окружењем. Време изградње ових капацитета је у директној економско-функционалној зависности од саобраћајно-економске ситуације у Републици у наредном планском периоду и са могућношћу успостављања концесија.

Операционализација одредења путног саобраћаја је дефинисана кроз изградњу обилазница:

- око **Ковина**, као сегмента будуће трасе пута ка Белој Цркви, односно ка Специјалном резервату природе "Делиблатска пешчара", како би се елиминисао транзит из урбаног простора и минимизирали негативни утицаји на животну средину;
- око **Баваништа**, како би се елиминисао транзит из урбаног простора на овој сада врло угроженој путној деоници постојећег ДП бр. 24.

Важан сегмент активности у овом домену је рехабилитација и реконструкција свих државних путева и довођење њиховог нивоа изграђености на квалитативно виши стандард у саобраћајној мрежи.

Такође, важна је изградња, реконструкција и осавремењавање **општинских (локалних) путева**, чиме ће се створити предуслови за бржи развој мањих насеља у општини. Генерално опредељење у вези са **атарским путевима** је да се изврши оптимизација мреже путева, уз минимизирање заузимања пољопривредног земљишта. Потребно је, такође, довести ниво нултог пута у границе прихватљивости, минимизирати број прелаза преко пруге у нивоу, оптимизирати транспортни рад код убирања летине и подићи дрвореде поред путева са обе стране. Могуће је поједине атарске путеве опремити тако да буду и веза насеља са туристичким локалитетима (Гај – Чардак, Мраморак – СРП "Делиблатска пешчара",...). Подизање дрвореда поред општинских путева са обе стране.

Новоформирана саобраћајна матрица државних путева I и II реда, као и нови систем општинских (локалних) путева је конституисана у корелацији са осталим системима некатегорисаних и атарских путева, али и осталих приступних саобраћајница као сегмената будуће саобраћајне матрице унутар општинског простора и њихове везе са окружењем и субрегионима. Њих у планском периоду треба извести у складу са планираним регионалним и покрајинским системима саобраћајница друмског саобраћаја, уз имплементацију контролних пунктова за остварење мониторинга и контроле параметара животне средине. Нове саобраћајнице у оквиру овог простора су обилазница –државног пута I реда- око Баваништа, обилазница државног пута II реда око Ковина, "експрес пут" – на правцу Суботица-Зрењанин–Ковин ("Банатска магистрала"), који у оквиру овог простора треба трасирати тако да се избегну насеља и минимизира заузимање нових пољопривредних површина и да се не наруши стање природне средине (систем канала ОКМ, приобаље Дунава, као и влажна станишта у зони Дунава). Имплементацијом овог пута, у оквиру простора треба да се минимизирају (или елиминишу) негативне манифестације овог вида саобраћаја на ниво урбаног и руралног живљења (изградњом трасе ван насеља) као и на параметре животне средине (ваздух, земљиште, бука, вибрације и сл.), односно новом изградњом све параметре животне средине довести у границе прихватљивости - испод правилником дозвољених вредности.

4.2.1.2. Бицикличка мрежа

Као посебан вид саобраћаја, **бициклички саобраћај** треба да буде афирмисан, како би се овај вид превоза што више популаризовао. Посебан акценат се даје развоју бицикличког туризма, кроз укључивање у међународне пројекте који се заснивају на изградњи тзв. "зелених путева" (*Project for Public Spaces&Greenways*) и бицикличких стаза дуж Дунава – **међународна бицикличка рута Eurovelo 6**. Пројекти се заснивају на повезивању природних и историјских знаменитости Подунавља. Трасе међународне туристичко-бицикличке стазе су углавном планиране по постојећим насипима, атарским и шумским путевима. Повезивање Ковина и Скореновца, као дела ове међународне руте, бицикличком стазом имаће позитиван ефекат и у домену безбедности саобраћаја.

4.2.1.3. Мрежа пловних путева

Водни саобраћај, иако просторно присутан преко међународног пловног пута реке Дунав, у постојећем стању се мало користи и то само у оквиру пристана за расуте терете у Дунавцу у Ковину. Оцењује се да постоје одлични просторни и хидролошки услови за веће укључење овог вида транспорта при прерасподели транспортног рада, али су потребни велики инвестициони захвати за афирмацију овог вида саобраћаја у домену трансфера, како роба тако и путника. Веома је повољан положај за изградњу речне луке. На подручју општине Ковин постоје и одличне просторне могућности за развој наутичког туризма, нарочито у Ковину и Дубовцу.

У области **водног саобраћаја** у наредном периоду афирмисати водни потенцијал Дунава као пловни потенцијал, а у оквиру урбане зоне Ковина саградити капацитете наутичког туризма (марину, пристан за чамце) и не само за потребе овог простора, већ и ширег окружења. Постављањем ових капацитета би се створили услови за афирмацију региона у домену наутичког туризма. Све садржаје и програме развоја у

оквиру пловног пута реке Дунав треба ускладити са актима Дунавске комисије. Приликом изградње објеката у оквиру пловног пута реке Дунав, услове треба тражити од Дирекције за пловне путеве "Пловпут" из Београда, задужена за одржавање и развој пловних путева. Услови за ову деоницу пловног пута (km 1082.0 – km 1126.0) су:

- Минимална дубина пловног пута при ЕН (ниски пловидбени ниво) је 2,5 m;
- Ширина пловног пута је 100-150 m;
- Минимални радијус кривине пловног пута је 750-800 m.

У области **водног саобраћаја** потребно је укључити потенцијал пловног пута реке Дунав у прерасподелу укупног бруто транспортног рада на нивоу општине-региона, преко интегралног повезивања планиране луке у Ковину. Досадашња минорна улога овог вида саобраћаја у домену привреде и туризма се мора превазићи активирањем потенцијала луке Ковин (просторни, инфраструктурни капацитети). Активности кроз ово опредељење морају афирмисати овај вид саобраћаја, као брз, јефтин и еколошки најприхватљивији. За имплементацију потребних (саобраћајних, наутичких) садржаја у Ковину, код Дубовачке аде и у Дубовцу постоје квалитетни просторни и хидролошки услови.

4.2.1.4. Железнички саобраћај

Железнички саобраћај је данас присутан на овом простору преко постојеће пруге на правцима Владимировац – Ковин. Железничка пруга је изграђена за време Аустро-Угарске 1894. год.и то је била четврта пруга која је изграђена у Банату. Линија полази од Вршца-Алибунара-Владимировца до Ковина. Од тада се пруга одржава а по потреби поједини делови реконструишу. До скоро је железнички саобраћај био само у функцији превоза робе за потребе овог простора, међутим, данас је овај вид саобраћаја у потпуности угашен. Изграђеност и стање пруга и станичних капацитета не омогућују потребни ниво експлоатације по стандардима ЕУ. Да би железнички саобраћај у будућности био значајан у домену привредне активности овог и суседних простора мора се изградити нови систем пруга, који ће бити у функцији формирања алтернативног железничког правца на правцу север-југ, а на нивоу стандарда ЕУ. Ово подразумева изградњу железничког моста преко Дунава као двоколосечну електрифицирану пругу, као и изградњу пратећих садржаја за потребе интегралног саобраћаја, тј стварање задовољавајућих експлоатационих услова за извршење транспортног рада по европским стандардима. Уз то треба изградити нову савремену станицу и све пратеће капацитете, као и адекватну логистичку подршку савременом пословању.

У будућности се очекује реафирмација овог вида саобраћаја (кроз изградњу, реконструкцију и модернизацију) и формирање новог система железничких пруга на нивоу Војводине и Републике Србије. При изградњи железничких капацитета на простору општине потребно је претходно урадити саобраћајно-техничко-технолошке студије (Мала Крсна – Смедерево – Ковин – Панчево и Ковин – Бела Црква) које ће тачно дефинисати све потребне активности у оквиру изградње, обнове, реконструкције и које ће задовољити све услове и нормативе из Закона о железници као и нормативе Железнице Србије.

У случајевима изградње нове железничке пруге обавезна је израда плана детаљне регулације. Приликом реконструкције постојећих железничких капацитета није потребна израда плана детаљне регулације, већ се реализација реконструкције обавља на основу пројектно-техничке документације и услова из плана.

Просторним планом Републике Србије планиран је и развој железничке инфраструктуре на простору општине Ковин, кроз ревитализацију, реконструкцију, изградњу и модернизацију (електрификација, савремена СС, ТК и друга опрема), са циљем да се при дефинисању реконструкција траса максимално задрже постојећи коридори, у којима су формиране просторне целине и садржаји, са минимумом

неопходног заузимања новог земљишта. Пруге на посматраном простору потребно је ревитализовати у складу са приоритетним потребама и могућностима финансирања.

Железнички саобраћај у оквиру општине Ковин у будућности треба да доживи афирмацију кроз:

- Изградњу нове двоколосечне пруге Мала Крсна-Смедерево-Ковин-Панчево (са изградњом моста на Дунаву). Пруга је планирана узимајући у обзир развојне планове Ковина и Смедерева, у смислу активирања лука на Дунаву, потреба уравнотежења железничке мреже Србије и развита железничке мреже Баната;
- Увођење електро вуче, изградњу нове железничке станице у Ковину (њено опремање и модернизацију), тако да задовољи све услове за функционисање станице интегралног саобраћаја;
- Задржавање локалне пруге Владимировац – Ковин.

У планском периоду могућа су истраживања и анализе могућности изградње новог правца Ковин – Бела Црква у функцији превоза сировина са овог простора.

Табела 15 – Елементи (препоруче) железничких пруга на територији општине Ковин

ЖЕЛЕЗНИЧКЕ ПРУГЕ	Магистралне	Локалне	Индустријска пруга (колосек)
Ширина коридора (m)	400		400
Ширина пружног појаса (m)	16 (12 у насељу)		16 (12 у насељу)
Ширина колосека (mm)	2 x 1435	1435	1435
Минимални полупречник кривине $R_{\text{мин}}$ (m)	300	300	180
Макс.нагиб нивелете (°)	12,5	25	25
Носивост (кН)	225 кН	180 кН	(150)180 кН
$V_{\text{рац}}$ (km/h)	250 (160)	120	60

Извор: Просторни план општине Ковин

4.2.1.5. Ваздушни саобраћај

Ваздушни саобраћај на простору општине Ковин је функционално присутан преко постојећег аеродрома, који има статус аеродрома за посебне намене. Тек након власничке трансформације, овај капацитет би могао да прерасте у аеродром за слетање малих авиона. Постојећа изграђеност овог аеродрома се мора модернизовати, што би обезбедило његово укључивање у систем дестинација туристичке и пословне клијентеле, са оптималним нивоом саобраћаја и очекиваним економским ефектима. Ваздушни саобраћај на простору општине Ковин је потенцијал који више симболички постоји. Активирањем постојећих капацитета (реструктурирање и пренамена аеродрома посебне намене), испуњавањем одређених стандарда, створиле би се претпоставке за ефикасно укључивање у привредне активности:

- У функцији развоја туризма;
- Превозничке "карго" услуге на дестинацијама са "малим" обимом увоза и извоза.

Простори за имплементацију свих релевантних садржаја, уређаја и инфраструктуре постоје, само их треба рационално ангажовати, јер ће у перспективи бити потребне за нове облике услуга у оквиру овог ваздушног пристаништа.

4.2.2. Енергетска инфраструктура

4.2.2.1. Топлотна енергија – вреловодна мрежа

Предузеће за снабдевање топлотном енергијом града Ковина „ТЕ CONTROLS“ Ковин д.о.о. у власништву је словачких партнера са 51% удела и ЈП „Ковински комуналац“ Ковин са 49%. Сам објекат топлане изграђен је 2006. године и у њему су уграђена 2 котла на природни гас по 4 MW. Вредност изграђеног објекта, према процени овлашћених проценитеља износи око 1.000.000 евра. Топлодалековод је изграђен 1983. године, а 2010. и 2011. замењена је 1/3 топлодалековода предизолованим цевима. Укупна дужина топлодалековода је 6.800м. Вредност топлодалековода процењена је на око 600.000 евра. Реонске подстанице су изграђене 1983. године. Укупно их је 15, а 2012. у четири су уграђени нови измењивачи топлоте. Топлана ради без застоја од 2006. године и задовољава потребе Ковина за топлотном енергијом. Дуго година повећање цене гаса није пратило повећање цене грејања, па су остварена значајна дуговања за утрошени природни гас. Наплата је на нивоу од око 85 %. Топлана нема алтернативну могућност за снабдевање другим енергентом. У просеку се укупно произведе 11.769 MWx топлотне енергије, а потроши се 1.100.000 m³ гаса на годишњем нивоу. Топлана укупно загрева око 71.000 m² стамбеног и пословног простора. У случају недоступности природног гаса, неопходно би било наћи алтернативни извор енергената за градску топлану.

4.2.2.2. Електрична енергија

Снабдевање електричном енергијом потрошача на простору обухваћеном Просторним планом обезбеђено је из трафостанице ТС „Ковин“, трансформације 110/20 kV, са уграђеним трафоом снаге 31,5 МВ и ТС „Ковин-Рудник“, трансформације 110/20 kV. На подручју општине Ковин изграђени су 400 киловатни далековод бр.453 ТЕ Дрмно - Панчево 2 и 110 киловата далеководи бр.1129, Ковин - Панчево 2 и бр.1013 Ковин - „Ковин Рудник“. Постојеће капацитете електроенергетске инфраструктуре карактерише неприлагођеност захтевима стално растуће потрошње. Изграђеност преносне и дистрибутивне мреже је задовољавајућа, у погледу покривености простора, али не и у погледу капацитета и техничких карактеристика водова и дистрибутивних трафо станица. Део средњенапонске мреже је грађен за 10 киловата напонски ниво. Капацитети изграђених трафо станица такође су незадовољавајући, те је потребно у наредном периоду повећати инсталисану снагу трафоа и изградити нове капацитете према правцима раста потрошње. Секундарна (нисконапонска) мрежа непосредно напаја потрошаче и може се констатовати да она покрива сва насељена места. Постојећа нисконапонска мрежа је највећим делом ваздушна. Реконструкција нисконапонске мреже у насељима је делимично извршена, те је потребно да се тај посао у потпуности доврши. Потребно је повећати сигурност и квалитет напајања свих насеља, обезбеђењем двостраног напајања. Јавну расвету у насељима потребно је реконструисати.

Постојећа електроенергетска мрежа представља потенцијал датог простора, али у исто време надземна високонапонска мрежа (400 киловата и 110 киловата), представља ограничавајући фактор за изградњу објеката на простору у непосредној близини ове мреже тј. у заштитним коридорима.

На простору обухваћеном Просторним планом постоји изграђена преносна и дистрибутивна електроенергетска мрежа, коју је, у циљу квалитетног и сигурног снабдевања електричном енергијом потрошача, потребно ревитализовати и обезбедити довољно капацитета изградњом трансформаторских постројења. Планиран је нови интерконективни преносни вод Панчево 2 – граница са Румунијом, који делом прелази и преко општине Ковин. Планирани далековод је, као интерконективни прекогранични далековод, стратешки важан објекат, како за национални и локални ниво (прикључење обновљивих извора на електроенергетску мрежу), тако и за прекогранични регионални ниво, као основни покретач развоја прекограничне трговине електричном енергијом и обезбеђења сигурности и стабилности

електроенергетског система. Такође, планирана је изградња и других објеката преносне мреже чији ће коридор делом прелазити преко подручја општине Ковин:

- Далековод 400 кV Дрмно-Кикинда
- Далековод 110 кV Рудник Ковин-Бела Црква

Електродистрибутивна мрежа ће се развијати према потреби развоја конзума у насељима општине, уз планско опремање мреже. Део електричне енергије обезбедиће се производњом из обновљивих извора енергије, нарочито ветроелектрана.

Посебну пажњу треба усмерити ка повећању степена електроенергетске ефикасности, у циљу подстицања развоја обновљивих извора енергије, с обзиром да општина Ковин располаже условима неопходним за изградњу ветротурбина. Изградња ветротурбина у оквиру пројекта ветроелектране Чибук 1, планирана је за 2014. годину. За изградњу првог ветропоља у Србији задужене су Ветроелектране Балкана и стратешки партнер *Continental Wind Partners*. Изградња електроенергетске мреже, високонапонске и нисконапонске, вршиће се у складу са плановима и условима развоја електроенергетске мреже надлежних предузећа.

4.2.2.3. Гасоводна инфраструктура

Општина Ковин спада у ред високогасификационих општина на територији АП Војводине. Гасном мрежом снабдевени су готово сви индустријски потрошачи у граду Ковину и индивидуални корисници гаса. Гасификација је започета 1989. године прикључењем на магистрални гасовод ДГ – 0103 за насељено место Мраморак, те је урађена главна мерно регулациона станица (ГМРС) Мраморак. 1990. год. су са магистралног гасовода РГ – 0110 урађени прикључци ГМРС за Ковин и Плочицу. Из мерно регулационе станице Плочица која је изграђена 1991, извршена је гасификација насељених места Плочица, Скореновац и Баваниште, а из мерно регулационе станице Мраморак, која је изграђена 1990, гасификација Мраморка. Завршна фаза гасификације извршена је 2008, изградњом дистрибутивног гасовода средњег притиска до радне станице Мраморак, а мрежа ниског притиска за снабдевање три насељена места у општини Ковин: Делиблато, Гај и Дубовац. У сва три насељена места изграђене су мерно регулационе станице (МРС).

Укупна количина преузетог гаса у дистрибутивни систем општине Ковин од ЈП „Србија –гас“ за 2012. износила је 10.429.886 м³, а у протеклих десет година кретала се од 8 до 14 милиона м³ природног гаса у зависности од степена коришћења индустријских капацитета и временских услова. У општини Ковин на гасоводну мрежу је прикључено 5.267 потрошача. Делатност дистрибуције природног гаса на територији општине Ковин поверено је ЈП „Ковин-гас“ Ковин. На територији општине Ковин ЈП „Ковин гас“ располаже следећом гасоводном инфраструктуром:

ГЛАВНЕ МЕРНО-РЕГУЛАЦИОНЕ СТАНИЦЕ:	МЕРНО РЕГУЛАЦИОНЕ СТАНИЦЕ:
<ul style="list-style-type: none"> • ГМРС Мраморак, • ГМРС Плочица, • ГМРС Ковин 	<ul style="list-style-type: none"> • МРС Делиблато, • МРС Дубовац, • МРС Гај, • МРС Ковин 1, • МРС Ковин 2, • МРС Мраморак

ДИСТРИБУТИВНЕ ГАСОВОДНЕ МРЕЖЕ:	РАДНЕ СТАНИЦЕ:
<ul style="list-style-type: none"> • ДГМ Гај, дужине 23.772 m са 130 прикључака, • ДГМ Дубовац, дужине 8.454 m са 26 прикључака, • ДГМ Делиблато, дужине 31.026 m са 112 прикључака, • ДГМ Баваниште, дужине 53.125 m са 928 прикључака, • ДГМ Ковин, дужине 77.416 m са 2.774 прикључака, • ДГМ Мраморак, дужине 36.895 m са 624 прикључака, • ДГМ Плочица, дужине 14.072 m са 334 прикључака, • ДГМ Скореновац, дужине 18.689 m са 339 прикључака 	<ul style="list-style-type: none"> • РС Баваниште • РС Мраморак, • РС Плочица, • РС Скореновац.

ЈП „Ковин – гас“ је у периоду од 2008.год. до 2013.год. извршио гасификацију новонасталих блокова: 116 који је намењен малој привреди, 74 и 94, намењених индивидуалном становању а у циљу омогућавања коришћења природног гаса свим грађанима. Са истим циљем обезбеђени су услови за постављање мерно регулационе станице (МРС) за насељено место Шумарак. Постојећи капацитети и изграђеност гасоводне инфраструктуре на подручју општине Ковин пружају могућност њеног даљег развоја и проширења у циљу обезбеђења земног гаса за све кориснике на подручју целе општине и боље експлоатације земног гаса. С обзиром да је урађен пројекат гасификације индустријске зоне у Блоку 119 у Ковину, у наредном периоду се планира изградња гасовода у овом блоку и премештање главне мерно регулационе станице (ГМРС) на ову локацију.

4.2.3. Телекомуникациона инфраструктура

Сектор телекомуникација у Републици Србији представља слободно и отворено тржиште на коме послује већи број страних и домаћих компанија. Све послују у оквирима које прописује национално регулаторно тело РАТЕЛ и покушавају да унапреде понуду и квалитет услуга како би обезбедили своју позицију на тржишту. Изузетан технолошки напредак који прати индустрију телекомуникационих уређаја практично брише уобичајене појмове поделе код крајњих корисника и уводи их у еру мултимедијалности у којој је крајња услуга резултанта сервиса који воде порекло са интернета, кдс система, ртв емитера, итд.

Телекомуникациона инфраструктура на подручју општине Ковин, којом су обухваћени телекомуникациони објекти, телефонске централе, спојни путеви, примарна и секундарна мрежа у насељима, већим делом и по квалитету и по капацитету је на задовољавајућем нивоу. Телефонска централа у Ковину је дигитална, ранга чворне централе. Спојни пут са надређеном централом реализован је оптичким каблом. Оптички спојни путеви постоје на следећим релацијама:

- Ковин - Смедерево;
- Ковин - Скореновац - Плочица;
- Скореновац - Баваниште;
- Ковин - Гај - Шумарак - Дубовац;
- Гај - Делиблато.

Секундарна мрежа није на задовољавајућем нивоу, велики део је изграђен надземно и недовољног је капацитета.

Постојећа телекомункациона електроенергетска инфраструктура представља потенцијал датог простора. Радио-релејни систем преноса изискује израду елабората заштите радио-релејних коридора и дефинисање услова изградње објекта у овим коридорима, како не би дошло до ометања система веза, тј. задирања објекта у I Френелову зону.

4.2.3.1. Фиксна телефонија

На територији општине Ковин, као и на националном нивоу, постоје три оператора јавне фиксне телефоније: Телеком Србија а.д, Теленор д.о.о. и Орион телеком д.о.о. Укупан број укључених телефонских линија у 2013. години је око 11.500, односно густина је 34,1 што је испод националног просека. Будући да се тржиште фиксне телефоније због опадајућег тренда спорије развијало и да су два оператора (Теленор и Орион) релативно недавно кренула у развијање сопствене мреже, корисничка структура је остала релативно непромењена. Што се оптичке комуникационе инфраструктуре тиче, оптички водови су проведени у свим насељеним местима општине Ковин, осим у Малом Баваништу и Плочичком риту, укупне дужине 84 km.

4.2.3.2. Мобилна телефонија

На територији општине Ковин услуге мобилне телефоније пружају сви оператори који поседују националне дозволе за рад: Мобилна Телефонија Србије (МТС), Вип мобил и Теленор. Иако услед динамике усвајања ове технологије међу становништвом нема прецизних територијалних података о тачном броју корисника, а узевши у обзир процене да је у 2012. години у Србији било у употреби више од 10 милиона мобилних телефона, можемо закључити да на подручју општине Ковин сваки становник користи бар један уређај за комуникацију путем мобилне телефоније. Према анализи РАТЕЛ-а, национални просек броја претплатника мобилне телефоније на 100 становника је 137,5. Упоредо са ширењем корисничке мреже, дошло је и до ширења техничких капацитета, односно броја базних станица, којих тренутно на територији општине Ковин има 60, што је можда интересантно за област заштите животне средине.

Табела 16 – Базне станице мобилне телефоније

БАЗНЕ СТАНИЦЕ МОБИЛНЕ ТЕЛЕФОНИЈЕ

	Телеком Србија	ДОО Теленор	ВИП Мобиле	УКУПНО
Ковин	6	2	7	15
Баваниште	4	2	3	9
Скореновац	2	2	1	5
Плочица	0	2	0	2
Делиблато	7	2	1	10
Мраморак	1	3	1	5
Гај	2	6	3	11
Дубовац	0	1	2	3
УКУПНО	22	20	18	60

Извор: Републичка агенција за телекомуникације (РАТЕЛ)

4.2.3.3. Кабловско – дистрибутивни систем (КДС)

На територији општине је тренутно присутан један кабловско дистрибутивни систем и то „АВСОМ“. (Предузеће је основано крајем јула 2002. године у Београду, као наследник бироа који је под истим именом постојао од средине 2000. године. Предузеће је основано искључиво домаћим капиталом). Тренутно дистрибутер покрива цео Ковин и насељено место Гај, а у процедури је прибављање грађевинских дозвола за насељена места Скореновац, Плочица, Баваниште и Делиблато.

4.2.3.4. Интернет

Број корисника Интернета на територији општине Ковин је у сталном порасту, а новим генерацијама је све теже објаснити како је живот пре Интернета функционисао. Како је употреба Интернета интегрисана у готово све аспекте делатности, а доступност мобилних уређаја са бежичним приступом све већа и популарнија, постало је готово немогуће проценити број корисника. У националним оквирима, највећи провајдери интернет услуге су Телеком Србија и СББ. Национални просек (2010. године) броја корисника је 35,29 на 100 становника, од чега 10,99 има приступ широкопојасном Интернету. У нашем граду постоји неколико провајдера интернет услуга који се за своје учешће на тржишту боре разноврсном понудом е-услуга. Доминантни начин конекције је АДСЛ-ом, са све већим бројем приступних тачака за бежични приступ (на јавним местима, популарним местима окупљања). У појединим селима и даље велики удео тржишта имају бежични провајдери.

4.2.4. Водовод и канализација

4.2.4.1. Водоводни систем

Водовод у општини Ковин није јединствен систем. Ковин има комплетно урађен водоводни систем: од изворишта, постројења за пречишћавање, до дистрибутивне мреже и резервоара у саставу постројења. Сва насељена места општине, осим Баваништа, имају јавни водовод: извориште, изграђену водоводну мрежу, али немају постројења за прераду воде. Током 2006. године, у Баваништу је урађена мрежа, избушен је један истражно-експлоатациони бунар а у току су радови на формирању изворишта и радови на изради постројења за прераду воде. Снабдевање у Баваништу врши се путем индивидуалних копаних бунара. Опште карактеристике су недовољан капацитет водозахвата, неизграђеност водоводне мреже, недовољан притисак у мрежи, недовољан степен поузданости водоснабдевања, застарелост разводне мреже, велики губици, нелегални прикључци. Иако општина Ковин на својој територији има највеће налазиште пијаће воде, са изворишта на потезу Гај-Дубовац, стање водоснабдевања није решено на најбољи начин. Водопривредном основом Републике Србије („Сл. гласник РС”, бр. 11/2002), простор између Ковина и Дубовца означен је као простор будућег изворишта подземних вода за регионално водоснабдевање. Капацитет овог изворишта је сса 2,5 м³/с, и постоји идејни пројекат као могућност за водоснабдевање следећих градова/општина: Ковин, Панчево, Опово, Ковачица, Зрењанин, Сечањ, Пландиште, Житиште, Нова Црња, Нови Бечеј, Кикинда, Чока и Нови Кнежевац. Водоводни систем града Ковина чине: извориште, постројење за пречишћавање, дистрибутивна мрежа и резервоар у саставу постројења. Снабдевање индустрије водом се врши углавном из сопствених бунара.

Извориште

Водоснабдевање становништва се врши захватањем подземних вода из шљунковитог колектора на изворишту које се налази у северозападном делу града - на самом улазу у град, са леве стране пута Панчево – Ковин. До средине 50-тих година становници Ковина су потребе за водом задовољавали преко индивидуалних копаних бунара и неколико јавних чесми (бунара) дубине неколико десетина метара. Први радови на формирању изворишта су започети 1965.године изградњом два бунара капацитета по 8 л/с, водоторња запремине 200 м³ и разводне мреже која је покривала зоне Ковина. „Пројекат експлоатације вертикалног цевног бунара за водоснабдевање Ковина " из 1966.године (Рударско-геолошки факултет) је први расположиви документ о потребама проширења изворишта и изградње водозахватних објеката. Пројекат се односи на бунар Б-4 у западном делу изворишта, на ~35m. од пута Ковин-Баваниште.

У досадашњем готово 50-годишњем раду, извориште је прошло кроз више фаза проширења, како у

повећању капацитета, тако и у погледу побољшања квалитета захваћених вода кроз прераду у за изграђеним постројењима. Према постојећој документацији, на изворишту је изграђено укупно 9 истражно-експлоатационих бунара од којих су данас у раду 4, са појединачним протицајима од 25-35 l/s. У току 1983/84. извршена је реконструкција изворишта, а постојећи капацитети допуњени. Израђен је подземни резервоар капацитета 500m³, црпна станица са 3 центрифугалне пумпе, резервоар за регулацију хидростатичког притиска и инсталисана је нова апаратура за хлорисање воде. Бунар Б-4 је изграђен 1989 године до 74. метра дубине. Бунар је још у експлоатацији, са капацитетом од ~10 l/s. Бунар Б-5 је избушен 1994.године и лоциран је у северозападној зони изворишта. Бунар је још увек у експлоатацији Q~20 l/s.1996. године је изведен бунар Б-6 од стране предузећа „Геосонда“. Према последњим мерењима, радни капацитет бунара је ~21 l/s. Последњи бунар који је изграђен на изворишту Ковин, је бунар Б-7 који је прикључен на систем водоснабдевања 2007.године, са оптималном издашношћу од 25 l/s и 2008. је изграђен бунар Б-8, оптимална издашност такође је 25 l/s. Постојећим бунарима се захвата по око 25 l/s, а квалитет се мора поправљати у постојећем постројењу за прераду, пре него што се потисне према потрошачима. Пречишћавање се врши због повећаног садржаја амонијака (0,31-0,85mg/l), двовалентног гвожђа (0,48-1,6 mg/l) и мангана (0,00-0,85 mg/l). Током претходног периода од око педесет година уочен је благ генерални пад притиска на ужој зони постојећег изворишта, што је последица очигледне надексплоатације. Може се рећи да се на изворишту и у другим деловима града Ковина захвата већа количина воде од оне која при природним условима, са природним градијентима, дотекне у овај простор. О овој појави у наредном периоду треба повести рачуна.

Постројење за пречишћавање вода са црпном станицом

1993. године је пуштено у рад постројење за прераду воде капацитета 150 l/s, у коме се врши деферизација и деманганизација воде. Завршну фазу третмана представља хлорисање воде. Захваћене воде из бунара се сабирају у један потисни цевовод који доводи сирову воду до дела постројења предвиђеног за аерацију, вода затим преко система ретензија и прелива долази на систем три брза филтера капацитета 3x50 l/s. После филтрације, вода се одводи у сабирни базен, где се врши хлорисање. Сабирни базен је цевоводом повезан са резервоаром запремине 500m³. Укупна запремина резервоарског простора је око 1500m³. Резервоар је предвиђен за прихватање пречишћене воде за хлорисање и за операцију прања филтера. Половина резервоарског простора је резервоар чисте воде и ради са постојећим резервоаром по систему спојених судова, док је друга половина 300m³ за контакт воде и хлора и 200m³ за прање филтера. Резервоар чисте воде је повезан са постојећим резервоаром цевоводом Ø300mm, који уједно служи и као усисни цевовод постојећих пумпи. Цевним разводом повезана је црпна станица са хидрофорским постројењем,и на тај начин се вода потискује ка граду. Црпна станица је опремљена са три центрифугалне пумпе, од којих су две капацитета 25-42 l/s, и трећа 40-77 l/s. Црпна станица ради у оквиру хидрофорског постројења са два хидрофора укупне запремине 2 x 500 l.

Дистрибуциона мрежа

Основна карактеристика дистрибуционе мреже Ковина је велика неуједначеност по материјалу, пречницима, радним притисцима, старости, функционалности, што је чини слабом кариком водоводне система. Водоводна мрежа је од различитог материјала : поцинковане цеви, азбестне цеви, ПВЦ, окитен и челичне цеви укупне дужине 65 km, а пречници цеви су од Ø 63- Ø 300. Старији цевоводи не одговарају садашњим стандардима ни по димензијама попречног профила, ни по саставу материјала (поцинковане, азбестне, челичне цеви), ни по дозвољеним радним притисцима испод 5 бара. Због тога је неопходна замена старе водоводне мреже. Као последица старе неадекватне мреже јављају се велики губици воде у систему. Смањивањем губитака дистрибуционе мреже добиле би се велике резерве које тренутно нису

искоришћене. Подземне воде на свим извориштима карактерише повећан садржај амонијака, гвожђа, мангана, а у Плочици и Скореновцу, поред наведених параметара, непрерађена вода има повећан садржај органских материја, арсена и метана. Зато је потребно предвидети прераду воде, а у складу са Правилником о хигијенској исправности воде за пиће тамо где то још није урађено. За потребе водоснабдевања Баваништа треба наставити са радовима на детаљним хидрогеолошко-хидродинамичким испитивањима на основу којих би се утврдила количина, квалитет и радови на преради воде.

4.2.4.2. Канализациони систем

Фекална канализација мора пратити изградњу водоводне мреже, како би се обезбедила адекватна заштита животне средине. Канализациона мрежа у општини Ковин није изграђена у довољној мери. У неким деловима насеља и даље користе септичке јаме, чија је примена неповољна, због састава земљишта. Путем постојећих и нових септичких јама може доћи до подизања нивоа подземних вода и ширења заразних болести. Канализација у граду Ковину функционише по општем систему. Постојећу канализацију је пројектовао „Енергопројект“ и хидрауличким прорачуном цевовода, црпне станице, релејних црпних станица и опреме предвиђено је одвођење искључиво фекалних вода. Отпадне воде се одводе затвореним колекторима, а атмосферске отвореним и затвореним колекторима. У центру града постоје затворени колектори за атмосферске воде, док већи део мреже за одвођење атмосферских вода чине отворени канали. Ниједна од канализационих мрежа не покрива целокупну површину града, тако да се у неким деловима још користе септичке јаме. Канализациона мрежа највећим делом је извођена седамдесетих година према пројекту који је урадио „Хидрозаваод ДТД“ из Новог Сада. Систем за одвођење отпадних вода чине:

1. Колекторска мрежа
2. Релејне црпне станице
3. Главна црпна станица и
4. Потисни цевовод.

1. Колекторска мрежа је изграђена од азбест-цементних цеви и ПВЦ цеви укупне дужине око 35km, пречника Ø200-Ø500, с тим што пречник од 200mm преовладава у највећем делу мреже. Повећање броја становника, прикључење већег броја становника на поједине колекторе од предвиђеног и нерешен проблем атмосферске канализације, односно прикључање кишних сливника на колекторе за отпадне воде, доводи до проблема функционисања колектора за отпадну воду. До загушења нарочито долази у периоду киша. У наредном периоду је неопходно, израдом новог колектора, растеретити проблематична чворишта:

- Релејну станицу у Војвођанској и колектор који иде Петра Драпшина улицом
- Део града између улица Петра Драпшина и Ђуре Петровића
- Део града између Вука Караџића улице и Поњавице.

2. Релејне црпне станице - Сакупљена вода са преко 90% територије града доводи се до црпне станице у Улици 7. јула. На раскрсници са Београдском улицом, преко деветнаест релејних црпних станица су распоређене по граду у складу са потребама функционисања канализационе мреже. Све су шахтног типа, са потопљеним пумпама.

3. Главна црпна станица се налази на углу 7.јула и Смедеревске улице. Све отпадне воде у њу се доводе главним колектором Ø450. Главни колектор се улива у шахт пречника око 2m, а из њега вода иде затвореним колектором Ø450 на који се наставља канал који се улива у црпни базен. У каналу је

смештена фина решетка за задржавање механичких нечистоћа. Ради спречавања изливања фекалних вода из бетонског базена у случају евентуалних хаварија, или нестанка електричне енергије, накнадно су постављене две цеви Ø150 на 0.3m од горње ивице тротоара као вид прелива који одводи вишак воде из базена директно у Поњавицу.

4. Потисни цевовод - Потискивање сакупљене воде се врши са три центрифугалне пумпе снаге 22кW (једна радна и две резервне). Капацитет пумпи је Q=3800-2750 l/s. Отпадне воде се потискују на дужини од 1350m и са просечним услоном од 7.5%

Атмосферска канализација је важан и неопходан део комуналне инфраструктуре за одвођење вишка атмосферских вода. Насељена места трпе велике штете од сувишних атмосферских вода. Многа домаћинства су се нелегално прикључила на фекалну канализацију, па се атмосферске воде упуштају у фекалну канализациону мрежу, што доводи до загушења и изливања у домаћинствима. Атмосферске воде се могу, без посебних мера заштите, упуштати у околне рецепијенте.

Отпадне воде се одводе затвореним колекторима, а атмосферске отвореним и затвореним колекторима. У центру Ковина постоје затворени колектори за атмосферске воде, док већи део мреже за одвођење атмосферских вода чине отворени канали. Нити једна од канализационих мрежа не покрива целокупну површину Ковина, тако да се у неким деловима користе септичке јаме, чија је примена неповољна због састава земљишта.

Отпадна вода се потискује на трулиште затвореним потисним цевоводом Ø500 (ПВЦ армирани цевовод је урађен 1996.године), односно старим потисним азбестно-цементним цевоводом Ø250 mm до **постројења за пречишћавање вода**, односно примарног таложника пречника 10m. Кота нивоа у таложнику је 73,5mm. У таложном базену се налази мешалица (која не ради 10 година), па је сва прерада сведена на класично таложење у сабирном базену, након чега се прелив отпадне воде испушта преко два паралелна цевовода Ø 500 у Дунав. ППОВ се налази уздигнут код расадника, на око 1350m. од главне црпне станице. Неопходно је да се одмах, по изради пројекта реконструкције црпне станице (у којем би се дефинисали потребни капацитети како пумпних агрегата и уређаја за механичко пречишћавање, тако и самог потисног вода), приступи изради пројекта реконструкције ППОВ (израда уређаја за прераду отпадних вода на трулишту). У насељеним местима треба радити на изради пројектне документације и канализационих колектора и на преради отпадних вода.

У наредном периоду треба посебну пажњу поклонити одржавању постојеће водоводне и канализационе мреже, постепено приступати замени водоводне и канализационе мреже у складу са створеним материјалним могућностима. У том смислу треба користити могућност повољних кредита, донација и кроз одређене облике учешћа становништва. Подразумева се да овоме мора претходити израда потпуне пројектне документације од стране стручних установа или организација. Планом и програмом треба обухватити делове Ковина и околних насеља који немају изграђену комуналну инфраструктуру и омогућити прикључење свих потрошача на мрежу. Треба, такође, системом одлука о казним мерама, онемогућити прикључења атмосферских вода на систем фекалне канализације, јер су последице мешања ових система једнако неповољне и штетне у оба правца.

4.3. Анализа стања у економији и привреди

4.3.1. Општи услови пословања

Током последње деценије прошлог века, привреда општине Ковин бележи негативне тенденције, пре свега због недовољне адаптације на нове економске трендове. Након отварања граница и прилива свежег капитала у Републику Србију, општина Ковин није била довољно спремна за привлачење нових инвестиција. Ситуација је додатно погоршана у условима светске економске кризе која је погодила читав свет па и Републику Србију у целини, те од 2008. године до данас нема позитивног економског тренда. Привредна активност у Републици Србији је значајно смањена, ликвидност предузећа је у на изузетно ниском нивоу, велики број радника је остао без посла, а многа предузећа су угашена. Застарела технологија и инфраструктура довели су привреду општине Ковин до врло ниског нивоа развоја. Недовољан број новоотворених радних места представља главни проблем економског развоја, те Општина спада у ред неразвијених општина РС и АП Војводине. Према Програму за подстицање равномерног регионалног развоја, општина Ковин спада у трећу групу коју чине јединице локалне самоуправе чији је степен развијености у распону од 60% до 80% републичког просека.

Два кључна економска сектора за развој општине Ковин су индустрија и пољопривреда. У оквиру индустрије заступљене су прехранбена, металопрерађивачка и фармацеутска индустрија, дрвно-прерађивачка индустрија, производња грађевинског материјала и др. Просторна дистрибуција индустријских капацитета указује на њихову изразиту концентрацију у центру општине, што је недовољно са становишта равномерног развоја свих насеља.

Након спроведене приватизације, постојећи прерађивачки капацитети не раде у оном обиму колико се може произвести. Са територије општине Ковин, 40 привредних друштава су чланови Регионалне привредне коморе Панчево, док је укупан број привредних друштава у општини око 250. Делатност ових привредних друштава је разнолика, те имамо већи број предузећа која се баве гајењем жита (без пиринча), легуминоза, уљарица, мешовитом пољопривредном производњом, затим, услужним делатностима у пољопривреди и шумарству, прерадом и конзервисањем меса, посредовањем у продаји пољопривредних сировина као и грађевинским радовима, производњи црепа, опека и других грађевинских материјала, трговином на велико и слично.

Од 2010. године, у складу са Законом о локалној самоуправи, постоји одсек за локални економски развој и инвестиције као део локалне самоуправе, са задатком стварања погодног привредног окружења за отварање нових радних места и привлачења инвестиција. Овај одсек такође подноси предлоге и имплементира пројекте на конкурсима домаћих институција и страних донатора, и у том смислу је једина организациона целина локалне самоуправе која остварује приход у буџет општине, мимо изворних прихода и прихода од поверених послова. У циљу унапређења пословног амбијента и привлачења инвестиција, одсек за локални економски развој спроводи активности у сарадњи са покрајинским ВИП фондом и националном агенцијом СИЕПА.

4.3.2. Мала и средња предузећа

Да би се обезбедили услови за брже запошљавање и пораст прихода становништва (нарочито у сеоским насељима), важан приоритет треба да буде развој малих и средњих предузећа. Друштвена предузећа, која су и пре приватизације пословала са значајним проблемима, функционишу са тешкоћама, зараде се нередовно исплаћују, а присутни су и проблеми у извршавању обавеза из купопродајних уговора.

Ретки су позитивни примери утицаја процеса приватизације са аспекта рада, коришћења капацитета, запошљавања и зарада. Један од добрих примера приватизације јесте предузеће „Утва силоси“ чија је основна делатност производња металних конструкција и делова конструкција, затим погон „Хемофарм концерн“ у Дубовцу - производња антибиотика, док је предузеће „Рудник Ковин“ тренутно у процесу реструктурирања, а његова основна делатност је експлоатација лигнита и мрког угља.

Поред наведених, значајни привредни субјекти на територији општине Ковин су: „*Wecm Pharmaceutical services Beograd*“ – погон у Ковину који се бави производњом осталих производа од гуме, „Наша слога“ из Ковина чија је основна делатност производња опеке, црепа и грађевинских производа од печене глине, „Силос“ из Ковина, акционарско друштво за ускладиштење и сушење житарица и индустријског биља, „Југопревоз“ из Ковина чија је основна делатност градски и приградски копнени превоз путника, ВП „Подунавље“ које обавља инжењерске послове и техничко саветовање, „Статик“ ДОО Ковин које обавља специфичне грађевинске радове и „*Champicomp*“ ДОО Ковин – Плочица које се бави услужним делатностима у гајењу усева и засада.

Носиоци развоја прехрамбене индустрије су: АД „Силос“ Ковин, Фабрика сточне хране и млин у оквиру ПИП „Нова Пешчара“ из Делиблата чија је основна делатност гајење жита (осим пиринча), легуминоза и уљарица, Фабрика алкохола АД „Алпис“ Ковин чија је основна делатност дестилација, пречишћавање и мешање пића.

Од грађевинских предузећа издваја се ДОО „Наша слога“ Ковин чији производни програм сачињава производња гитер блока 5, преградних блокова, разних врста опека, таваничких елемената и тенисола. На територији општине Ковин за превоз путника брине се СП „Југопревоз – Ковин“ Ковин.

Трговина се сврстава у недовољно развијену делатност. Уз то и просторна дистрибуција капацитета малопродајне мреже је доста неповољна, јер је највећа концентрација у општинском центру, што отежава равномерно услуживање потрошача у осталим насељима општине. Анализа постојећих трговинских капацитета указује на недостатак савремених трговинских капацитета у свим насељима.

Занатство у општини Ковин није развијено, а број занатских радњи је из дана у дан све мањи. Структура занатских услуга указује да су услуге у служби човека и домаћинства највише заступљене и да је највећи број занатлија у општинском центру.

Анализа структуре и обима угоститељских објеката показује да је потребно побољшати опремљеност објеката и подићи ниво услуге, јер не задовољавају потребе корисника у потпуности. Већина угоститељских објеката пружа услуге пића, док капацитети за пружање услуга исхране и смештајни капацитети нису у довољној мери заступљени.

4.3.2.1. Број и структура предузећа

Интензиван развој МСП и предузетништва отпочео је крајем осамдесетих година прошлог века, када је захваљујући изменама законских прописа, дошло до либерализације у поступку оснивања предузећа и предузетничких радњи, односно стварања повољнијих услова за њихово оснивање.

Табела 17 – Структура привреде

	БРОЈ ПРИВРЕДНИХ ДРУШТАВА				БРОЈ ПРЕДУЗЕТНИКА			
	2010	2011	2012	2013	2010	2011	2012	2013
Активни	252	254	253	273	963	942	899	927
Новоосновани	26	25	22	19	191	167	125	124
Брисани/Угашени	38	26	22	4	190	188	165	95
% Новооснованих	10,32	9,84	8,70	6,96	19,83	17,73	13,90	13,38
% Брисаних/Угашених	15,08	10,24	8,70	1,47	19,73	19,96	18,35	10,25

Извор: Агенција за привредне регистре, 30. септембар 2013.

Табела 18 – Број активних привредних друштава на 1000 становника

	БРОЈ АКТИВНИХ ПРИВРЕДНИХ ДРУШТАВА		БРОЈ СТАНОВНИКА (У 1000)		БРОЈ АКТИВНИХ ПРИВРЕДНИХ ДРУШТАВА НА 1000 СТАНОВНИКА	
	Ковин	РС	Ковин	РС	Ковин	РС
2010	252	109.961	35	7.291	7,20	15,08
2011	254	104.394	34	7.187	7,47	14,53
2012	253	105.066	34	7.187	7,44	14,62
2013	273	106.683	34	7.187	8,03	14,84

Извор: Агенција за привредне регистре, 30. септембар 2013.

Табела 19 – Број активних предузетника на 1000 становника

	БРОЈ АКТИВНИХ ПРЕДУЗЕТНИКА		БРОЈ СТАНОВНИКА (У 1000)		БРОЈ АКТИВНИХ ПРЕДУЗЕТНИКА НА 1000 СТАНОВНИКА	
	Ковин	РС	Ковин	РС	Ковин	РС
2010	963	220.619	35	7.291	27,51	30,26
2011	942	217.703	34	7.187	27,71	30,29
2012	899	215.658	34	7.187	26,44	30,01
2013	927	214.095	34	7.187	27,26	29,79

Извор: Агенција за привредне регистре, 30. септембар 2013.

Број активних привредних друштава на 1.000 становника у Ковину је нешто мањи него што је републички просек. Из података АПР види се да је број активних привредних друштава и предузетника у периоду од 2010. до септембра 2013. године релативно стабилан. Приметан је и тренд смањења броја угашених, тј. брисаних из регистра у обе категорије. Истовремено, број новооснованих предузећа и друштава је у опадању, што може бити индикатор опадања предузетничке иницијативе у друштву.

Табела 20 – Финансијске перформансе привредних друштава

ФИНАНСИЈСКЕ ПЕРФОРМАНСЕ ПРИВРЕДНИХ ДРУШТАВА ПРЕМА ФИНАНСИЈСКИМ ИЗВЕШТАЈИМА ПОДНЕТИМ У АГЕНЦИЈИ ЗА ПРИВРЕДНЕ РЕГИСТРЕ			
	2010	2011	2012
Број привредних друштава	229	229	214
Број запослених	2245	2192	2212
Пословни приходи	12,942,612	16,527,891	17,927,379
Нето добитак	33,240	506,370	669,345
Број друштава са нето добитком	111	119	128
Нето губитак	958,510	145,942	230,233
Број друштава са нето губитком	90	79	56
Укупна средства	16,993,495	16,384,728	17,398,412
Капитал	5,551,216	6,114,945	9,056,654
Кумулирани губитак	5,316,720	2,534,604	2,591,528
Број друштава са губитком до висине капитала	83	78	67
Број друштава са губитком изнад висине капитала	61	57	48

Извор: Агенција за привредне регистре, 30. септембар 2013.

Табела 21 – Неликвидност привредних друштава

	ДАНИ НЕЛИКВИДНОСТИ			
	2010	2011	2012	2013
до 30 дана	15	16	16	12
од 31 до 60 дана	1	4	3	3
од 61 до 180 дана	10	20	13	15
преко 180 дана	99	51	52	54

Извор: Агенција за привредне регистре, 30. септембар 2013.

Табела 22 – Финансијске перформансе предузетника

ФИНАНСИЈСКЕ ПЕРФОРМАНСЕ ПРЕДУЗЕТНИКА ПРЕМА ФИНАНСИЈСКИМ ИЗВЕШТАЈИМА ПОДНЕТИМ У АГЕНЦИЈИ ЗА ПРИВРЕДНЕ РЕГИСТРЕ			
	2010	2011	2012
Број предузетника³	6	3	3
Број запослених	14	12	12
Пословни приходи	46,103	33,174	27,197
Нето добитак	87	34	15
Број предузетника са нето добитком	3	1	1
Нето губитак	1,791	1,771	1,715
Број предузетника са нето губитком	3	2	2
Укупна средства	26,644	24,234	32,186
Капитал	2,934	1,406	1,023
Кумулирани губитак	3,336	4,014	5,729
Број предузетника са губитком до висине капитала	1	2	2
Број предузетника са губитком изнад висине капитала	2	1	2

Извор: Агенција за привредне регистре, 30. септембар 2013.

³ Само предузетници који су у предали своје финансијске извештаје

4.3.3. Пољопривреда

Пољопривреда је основна привредна грана и носилац привредног развоја општине Ковин. Значајни просторни и сировински потенцијали сеоских насеља, као и недовољно ангажована радна снага треба да се активирају обезбеђењем услова за развој прерађивачких капацитета мањег обима (нарочито прерада пољопривредних производа, услужне делатности и остали мањи индустријски капацитети за које постоје заинтересовани инвеститори), чиме би се обезбедио и бржи трансфер становништва из примарних делатности. Интензивирањем привредног и укупног развоја општине, ангажоваће се највећи део континента радно способног становништва.

Пољопривредна предузећа са територије општине Ковин, која су у ранијем периоду била носиоци привредног развоја Општине са већинским друштвеним капиталом, обухваћена су процесом приватизације. Пословање у предузећима која су задржала циклус производње, функционише са смањеним бројем радника и ово је изражено код већине приватизованих друштвених предузећа. Само подручје општине Ковин поседује и значајне природне ресурсе у које нарочито спадају: вода, земљишта богата тресетом, природни пашњаци, природно лековито биље, шуме и пашњаци као потенцијали за развој сточарства и пчеларства.

Пољопривреду општине Ковин, као и пољопривреду АП Војводине, карактерише постојање два организациона типа пољопривредних произвођача: пољопривредна газдинства и пољопривредна предузећа – привредна друштва, укључујући земљорадничке задруге. Према подацима Републичког завода за статистику из 2010. године, од укупне површине пољопривредног земљишта од 47.851 ха, привредна друштва и породична газдинства користила су 42.435 ха или 88,68% пољопривредног земљишта. Породична пољопривредна газдинства обрађивала су 85,2% земљишта, док су пољопривредна предузећа обрађивала 14,8%.

Током 2011. године, с обзиром на расположивост података из Регистра пољопривредних газдинстава, укупно је регистровано 33.205,871 ха обрадивих површина од чега су 90,53% користила породична пољопривредна газдинства а остатак од 9,47% пријавила су пољопривредна предузећа. На територији општине Ковин, 2011. године у Регистар пољопривредних газдинстава је пријављено 3.560 пољопривредних газдинстава, те је у просеку свако газдинство обрађивало по 9,33 ха. Више од трећине (35,25%) пријављених газдинстава обрађује мање од 1 хектара обрадивих површина, док је број газдинстава од 0 до 5 хектара пријављене површине у Регистру на нивоу од 71,66%. Газдинства која располажу обрадивим површинама од 5 до 10 хектара су на нивоу од 10,25%, од 10 до 30 хектара има 10,76% активних газдинстава са пријављеном површином у РПГ-у, од 30 до 50 хектара има знатно мање газдинстава и то 3,2%, газдинства која обрађују од 50 до 100 хектара учествују у укупном броју пријављених газдинстава са 3,26%, док преко 100 хектара пријављене површине има 31 активно пољопривредно газдинство са учешћем од 0,87%.

Према подацима Републичког завода за статистику, у следећим табелама приказани су подаци о производњи и оствареним просечним приносима најзаступљенијих пољопривредних производа:

Табела 23 - Производња пшенице и кукуруза, 2011

ПШЕНИЦА					КУКУРУЗ				
Принос у тонама			Просечан принос, kg		Принос у тонама			Просечан принос, kg	
Укупно	ПДиЗ ⁴	Породична газдинства	ПДиЗ	Породична газдинства	Укупно	ПДиЗ	Породична газдинства	ПДиЗ	Породична газдинства
19212	7389	11823	4916	3713	119480	17226	102254	7151	4526

Извор: Републички завод за статистику

⁴ Привредна друштва и задруге

Табела 24 - Производња индустријског и повртног биља, 2011.

ШЕЋЕРНА РЕПА		СУНЦОКРЕТ		ПАСУЉ		КРОМПИР	
укупно, t	kg/ha	укупно, t	kg/ha	укупно, t	kg/ha	укупно, t	kg/ha
36530	54932	11781	2127	288	1269	4679	13967

Извор: Републички завод за статистику

Кључни актери за развој пољопривреде на територији општине Ковин су:

- „Златар“ ДОО из Мраморка чија је основна делатност гајење жита (осим пиринча), легуминоза и уљарица, те ово предузеће обрађује око 1.500 хектара земље и гаје око 800 грла говеда.
- *AGROKOR GROUP D.O.O. BEOGRAD* - фарма свиња капацитета 4.000 товљеника у турнусу или 12.000 товљеника на годишњем нивоу, адаптирана и опремљена савременом технологијом.

4.3.3.1. Систем јавних складишта

Систем јавних складишта представља нов концепт организовања производње и реализације пољопривредних производа у нашој земљи. Овај систем је успешно имплементиран у многим европским земљама, а резултирао је унапређењем агро сектора и целокупне националне економије. Нови систем складиштења је заснован на Закону о јавним складиштима за пољопривредне производе. Овај закон је донет 2009. године и предвиђа лиценцирање јавних складишта, чиме се у систем укључују само складишта која испуњавају критеријуме успешног финансијског пословања и високих техничко-технолошких перформанси складиштења пољопривредних производа. Јавна лиценцирана складишта могу учествовати у систему складиштења државних робних резерви. Према последњим расположивим подацима, у Србији тренутно има 16 лиценцираних јавних складиштара од којих је једно на територији општине Ковин. АД „Силос“ из Ковина је лиценцирано јавно складиште и поседује две сушаре, обе раде на гас, имају капацитет 32 тоне и изузетно су функционалне. Располаже и складишним простором капацитета 20.000 тона, који се састоји из две колоне ћелија (има их укупно 20), од којих свака има капацитет 1.000 тона. Силос поседује и два пријемна коша (један капацитета од 120 тона на сат времена, а други капацитета 60 тона на сат времена). Силос се налази у близини Дунава - од луке у Смедереву удаљен је свега осам километара, а од луке у Панчеву дели га растојање од 32 километра. Током 2012. године, планирано је лиценцирање још једног јавног складишта „Ратар“ у Ковину капацитета 5.000 тона, чије је седиште у Панчеву, где располажу складиштем капацитета 3.000 тона за пшеницу А-3 класе. Поред наведеног јавног складишта, постоје и приватна складишта АД „Нова Пешчара“ у Делиблату – фабрика сточне хране – складиште 1.000 m², млин и силоси запремине 3.600 тона, као и 33 „Делагро“ из Делиблата.

4.3.3.2. Институционални капацитети за развој пољопривреде

Општинска управа општине Ковин активно је укључена у поступак регистрације пољопривредних газдинстава и помаже при дистрибуцији информатора о регистрацији пољопривредних газдинстава, пружа информације о кредитирању, прати уредбе Владе Републике Србије, Министарства за пољопривреду и Покрајинског секретаријата за пољопривреду. Поред Општине Ковин, активну улогу у развоју пољопривреде имају и:

- Земљорадничке задруге,
- Удружења комерцијалних пољопривредних газдинстава,
- Породична газдинства,
- Породична комерцијална газдинства.

На територији општине Ковин у сваком насељеном месту постоје земљорадничке задруге, које су у служби пољопривредних произвођача, обезбеђују репроматеријал и пласман пољопривредних производа.

Закон о задругарству треба да реши многе дилеме и питања задруга о њиховој имовини и начину пословања. Процес транзиције захтева да пољопривредне задруге врате насилно одузету земљу оригиналним власницима или њиховим наследницима, као и да одузето земљиште од задруга врате на управљање задругама. Унапређењем и развојем земљорадничких задруга и њихових делатности остварују се шири економски, социјални и општи друштвени интереси – од повећања запошљавања у сеоским срединама, стимулсања младих људи за останак на селу, до унапређења пољопривредне производње и очувања животне средине, као и других аспеката живота у руралним срединама. Даље унапређење и развој задругарства захтева хитно остваривање услова за његово уређивање и осавремењавање, те остаје нада да ће се овако битном сегменту пословног повезивања пољопривредника у будућности обезбедити много боље могућности за пословање и развој.

4.3.4. Туризам

У складу са свим националним и европским стратешким документима, општина Ковина има изузетне ресурсе за развој туризма. Ковин се налази на европској бициклическој стази ЕуроВело 6 (4.000 km, од француског до румунског приморја) која прати ток реке Дунав. Повољан географски положај територије општине Ковин, њен просторни и функционални однос према значајним међународним, националним и регионалним саобраћајним правцима и туристичким токовима, као и положај у односу на окружење и његове туристичке вредности, представљају три полазне одреднице у укупној туристичкој валоризацији простора општине.

Туристичка организација општине Ковин основана је 2007. године и има за циљ да све наведене просторе опреми одговарајућим садржајима и учини их доступним потенцијалним туристима, јер сматрамо да туризам уз пољопривреду треба да буде важан покретач развоја општине Ковин.

Захваљујући изузетно повољном геостратешком положају, место Ковин је привлачно за живот још од најстаријих времена. У неолитском периоду (VII миленијум) у време „Старчевачке“ културе, основано је насеље на месту данашњег „Града“. Поново је у доба Винчанске културе, основано на истом месту мало насеље, а оно постаје одбрамбена тврђава око 1800. године старе ере и од тада, па све до 1604. године наше ере (дакле око 3.500 година) „Град“ је био маркантна дунавска тврђава мењајући бројне и различите господаре.

Наутички туризам: Наутички туризам на мирним водама је пловидба рекама и језерима, који осим главног мотива пловидбе укључује и коришћење свих објеката наутичке инфраструктуре и комплементарних производа и услуга у функцији туризма (марине, пристаништа и везови, смештај, прехрана, забава, култура). За разлику од морског крузинга (*cruise*), на речном се крузингу током дана плови, а ноћу се зауставља на пристаништима у тачно унапред одређеним дестинацијама. Обично је у пакетима укључено разгледање места и дестинација, излети у околину и слично, као и активности посебних интереса (посматрање птица, бициклизам, пешачење итд.).

Зона ковинског Подунавља се протеже од Ђурђевог на западу (граница са општином Панчево) до границе са Белом Црквом на истоку, у дужини од око 46 km. Обухвата језеро Провалу, акваторијум Дунава са адама (Смедеревском, Дубовачком, Стојковом и Жиловом) и бројним рукавцима од којих је најпознатији Дунавац, као и леви обални појас реке. Саставни део ове зоне чини и град Ковин са својим културно-историјским и другим туристичким вредностима, који преко Дунавца излази на Дунав. Смедеревска ада налази се узводно од Ковина и представља једну од највећих ада које је Дунав формирао на свом току

кроз Србију. Тренутно се користи као ловиште којим управља ЈП „Војводинашуме“, а у просторном плану општине Ковин из 2012. године је евидентирана као једно од три подручја која су станишта врста од националног значаја за очување биолошке разноврсности (KOV 03). Постоји могућност изградње услужних и забавних објеката спортско-рекреативних терена, плажа и других садржаја на Смедеревској ади која административно припада општини Ковин. У оквиру ове просторне целине, највећи туристички и шири значај има ковински Дунавац, преко кога Ковин има природни излаз на најзначајнију европску пловну реку. Из тог разлога планира се његова рекреативна и туристичко-прометна функција са изградњом спортско-рекреативног центра и марине, чиме би се створили услови за развој наутичког и спортског туризма.

Да би се наутички туризам развијао на територији општине Ковин, пре свега је потребно постојање квалитетне инфраструктуре (марине, бензинске станице, бројна привезишта и пристаништа на местима од интереса. За тржиште речног крстарења (*river cruising*), посебно је важна уска сарадња са специјализованим операторима на начин да се дестинација/река укључе у њихову понуду. Такође, веома битно је учествовање на међународним туристичким сајмовима и специјализованим сајмовима, као и постојање снажне дестинацијске менаџмент компаније која би координирала све активности везане за наутику и наутички туризам на овом подручју.

Здравствено-бањски туризам: Здравствени туризам је намењен клијентима са разним здравственим проблемима који путују ради терапија/третмана које ће им помоћи да побољшају своју здравствену ситуацију. Наиме, здравствени туризам је облик туризма који има велике шансе да се развије на територији општине Ковин. На подручју општине Ковин, на простору Специјалног резервата природе Делиблатска пешчара, постоје изворишта геотермалних вода, што свакако може да се искористи за развој здравственог туризма. Постоји могућност да Делиблатска пешчара буде проглашена за ваздушну бању, пошто је мерењем утврђено да је квалитет ваздуха веома сличан златиборском. Ово је још један одличан услов за развој здравствено-бањског туризма.

Развој овог облика туризма може дугорочно да се осигура, самим тим што постоје изузетни услови за примену свих потенцијала. На простору Делиблатске пешчаре налази се туристичко насеље Чардак које је смештено у шумском делу Пешчаре у којем се налазе смештајни капацитети који броје 130 лежајева, ресторан капацитета до 500 гостију, као и новоотворени спортски терени и стазе за шетњу. Како је утврђено да је ваздух у Пешчари изузетног калитета, боравак у овом специфичном простору се препоручује деци, спортистима и свима који желе квалитетан одмор на чистом и здравом ваздуху.

Културно-манifestациони туризам: На територији општине Ковин, већ традиционално се сваке године одржавају разне културне и спортске манифестације: Пихтијада – Делиблато, Дани вина – Делиблато, Карневал машкара – Скореновац, Ускршња изложба писаних јаја – Скореновац, Удицом против дроге – Ковин, Осмомартовска изложба цвећа – Скореновац, Дани ћирилице – Баваниште, Госпојински дани – Баваниште, Стари Лала – Ковин, Етно базар Не ломите ми багрење - Делиблато, Плочичка фијакеријада – Петровдански фијакер – Плочица, Ковинско културно лето – Ковин, Скореновачке летње вечери – Скореновац, Дани Румуна – Ковин, Златни котлић Ковина – Ковин, Ковинска фијакеријада – Ковин, Етно манифестација Опустено од срца – Делиблато, Мото журка – Ковин, Куп Ковина – Ковин, Берба Грожђа – Делиблато, Дани мађарске кухиње – Скореновац, Витлејемски обичаји – Скореновац, Августовске вечери- Ковин.

Сеоски туризам: Изузетан географски положај, културно-историјско наслеђе и пре свега природне лепоте су изванредан потенцијал за развој туризма у општини Ковин. Близина великих градова, као и чињеница да се Ковин граничи са шест општина које такође имају своје туристичке вредности, доприноси савременој тенденцији туриста за динамичним одмором. Сеоски туризам, иако је тек у повоју осим у Скореновцу, има највећи потенцијал.

Насељено место Скореновац, које се налази у општини Ковин, једно је од села које имају најразвијенији сеоски туризам у Србији. Половину становништва Скореновца чине Секелњани, Мађари из Буковине, као етничка целина унутар мађарског народа, толико специфична да је јединствена у Војводини. Имају свој дијалект који је изузетно цењен и признат међу етнографима, јединствену културну баштину, специфичну ношњу, обичаје, кухињу, чак и писмо. Скореновачки Мађари, захваљујући стогодишњој изолованости од матице, окружени српским живљем, сачували су те карактеристике и то је један од разлога због чега су од 2003, када су почели да се баве сеоским туризмом, вишеструко увећали број туриста. Скореновачани имају 60 категорисаних соба са око 150 лежајева, тако да су током 2012. достигли цифру од 6.572 ноћења од тога су 98% били инострани гости (туристи из Мађарске – 75 %, туристи из Румуније - 10 %, туристи из западноевропских земаља, Енглеске, Канаде, Јапана – 13 %, домаћи гости - 2 %). Од тога: организоване групе чине 85 %; породичне посете 5 %; бициклисти 10 %. Систем пословања управо се заснива на прихвату организованих група. Удружење тренутно сарађује са преко 15 туристичких агенција, владиних и невладиних организација из Мађарске, три агенције из Румуније, једном из Енглеске и једном из Немачке. Управо се ради на успостављању сарадње са аустријским потенцијалним партнерима. Све те групе долазе у посету Скореновцу. Смештај и исхрана су организовани код домаћина, а преко дана туристи одлазе на целодневне екскурзије: у Београд, Вршац, Делиблатску пешчару, Смедерево, Голубац, Виминациум, Лепенски вир, Ђердапску клисуру, итд.

Туристичке туре из европских земаља постале су редовна појава у овом селу. У складу са овим дешавањима, село је ширило своју туристичку понуду како разним излетима које смо већ напоменули, тако и оживљавањем обичаја и манифестација у селу.

Од **природних вредности** издваја се **Дунав са приобаљем**, као велики туристички потенцијал општине. Дунав представља најзначајнији пловни пут у Европи (обала код Ковина је дуга 46 km), богат великим бројем разлива, рукаваца и ада, као и биљним и животињским светом. Као препознате могућности за општину Ковин на овом подручју би свакако могле да буду: транспорт роба и путника са изградњом луке, марине и пристаништа, развој наутичког и екотуризма, као и развој туризма специјалних интереса и бројних софтверних активности попут фото сафарија, посматрања птица, лова, риболова, а и развоја спортско-рекреативног туризма. Ова обала дугачка 46 km са зимовником је препозната као идеална вредност за промовисање привредног потенцијала општине. Очувањем и унапређењем природних вредности и приобаља и даљим ангажовањем на уређењу марине на Дунавцу, било би могуће отварање нових радних места и довођење већег броја туриста водним путем.

Као друга вредност и потенцијални туристички ресурс је и **језеро Шљункара** које се налази у непосредној близини Дунава, 4 km од центра Ковина. На поменутој локацији се налазе три језера: централно и највеће, које служи као градско купалиште, мало које је повезано са централним и треће које је претворено у шарански рибњак. Самом близином ова три језера, незагађеном водом, чистим ваздухом, постојањем ресторана, излетишта и купалишта, препознате су следеће могућности: могућност организовања различитих спортских и културних манифестација, развој различитих облика спортско-рекреативног туризма.

Краљевац као Специјални резерват природе прве категорије, којим управља УСР „Делиблатско језеро“ је подручје веома богато рибом, птицама и биљкама, са великим бројем ретких и заштићених врста и представља највећи потенцијал за развој еко, едукативног и руралног туризма. Удружење је изградило нови објекат опремљен са 14 лежаја, а у припреми је и уређење истраживачке лабораторије. На језеру се организују разна такмичења у спортском риболову локалног, регионалног и међународног карактера.

Као две велике вредности препознате су и активности **лова и риболова**. У општини Ковин постоје веома добри услови за развој туризма специјалних интереса попут ловног туризма и риболова. Шумска вегетација (нарочито Делиблатске пешчаре), приобаље Дунава, бројне баре и језера су станишта веома

богатог биљног и животињског света. На простору Пешчаре се налази ловиште „Делиблатски песак“ у оквиру којега се налазе бројна мања ловишта. Ова ловишта представљају велики потенцијал за развој ловног туризма као и привлачења великог броја страних ловаца. Посебну пажњу заслужују локалитети Хатарнице, Црна бара и Смедеревска ада, који су евидентирани као станишта заштићених и строго заштићених врста од националног значаја за очување биолошке разноврсности (KOV01, KOV02, KOV 03).

Табела 25 - Ноћења и број туриста у периоду 2007 - 2011. година

ГОДИНА	ТУРИСТИ			НОЋЕЊА ТУРИСТА			ПРОСЕЧАН БРОЈ НОЋЕЊА	
	укупно	домаћи	страни	укупно	домаћи	страни	домаћи	страни
2007	-	-	-	-	-	-	-	-
2008	-	-	-	-	-	-	-	-
2009	-	-	-	-	-	-	-	-
2010	600	600	-	3999	3999	-	6,7	-
2011	767	767	-	5784	5784	-	7,5	-

Извор: Републички завод за статистику

На територији општине Ковин угоститељске услуге су неразвијене. Већина угоститељских објеката пружа услуге пића, док капацитети за пружање услуга исхране и смештаја нису у довољној мери заступљени и развијени.

4.3.5. Инвестиције

Према подацима Републичког завода за статистику, остварене инвестиције у 2011. години по делатностима су представљене следећом табелом.

Табела 26 – Остварене инвестиције по делатностима

	РЕПУБЛИКА СРБИЈА	%	РЕГИОН ВОЈВОДИНЕ	%	КОВИН	%
Укупно, дин	493.100.031	100	124.208.129	100	618.051	100
Пољопривреда, шумарство и рибарство	12.211.147	2,48	10.058.973	8,10	45.437	7,35
Рударство	18.034.837	3,66	7.516.231	6,05	1.883	0,30
Прерађивачка индустрија	123.436.591	25,03	55.458.360	44,65	313.330	50,70
Снабдевање електричном енергијом, гасом и паром	37.810.760	7,67	6.216.761	5,01	23.173	3,75
Снабдевање водом и управљање отпадним водама	12.062.500	2,45	3.781.136	3,04	979	0,16
Грађевинарство	38.219.188	7,75	5.882.998	4,74	65.023	10,52
Трговина на велико и мало и поправка моторних возила	48.330.867	9,80	10.864.518	8,75	17.434	2,82
Саобраћај и складиштење	29.973.591	6,08	9.500.964	7,65	118.958	19,25
Услуге смештаја и исхрана	4.278.472	0,87	526.664	0,42		0,00
Информисање и комуникације	32.272.971	6,54	4.773.051	3,84		0,00

Стратегија одрживог развоја општине Ковин

	РЕПУБЛИКА СРБИЈА	%	РЕГИОН ВОЈВОДИНЕ	%	КОВИН	%
Финансијске делатности и делатност осигурања	13.733.035	2,79	1.182.585	0,95		0,00
Пословање некретнинама	3.435.595	0,70	388.419	0,31		0,00
Стручне, научне и техничке делатности	26.337.033	5,34	1.454.985	1,17	73	0,01
Административне и помоћне услужне делатности	8.038.054	1,63	331.446	0,27	1.332	0,22
Државна управа обавезно социјално осигурање	54.199.695	10,99	1.901.197	1,53	10.392	1,68
Образовање	4.193.981	0,85	1.237.340	1,00	8.300	1,34
Здравствена и социјална заштита	10.067.223	2,04	2.204.185	1,77	10.812	1,75
Уметност; забава и рекреација	14.973.696	3,04	649.985	0,52	925	0,15
Остале услужне делатности	1.490.796	0,30	278.331	0,22		0,00

Извор: Републички завод за статистику

Кључни податак из горе наведених података о структури инвестиција је да се 50,70% свих општинских инвестиција односи на прерађивачку индустрију. Овај податак показује опредељење како јавног, тако и приватног сектора ка развоју прерађивачке индустрије и стварању нове, додате вредности.

Према карактеру градње, улагања у реконструкцију, модернизацију и инвестиционо одржавање чине чак 80,5%. Улагања у нове капацитете у нашем граду у 2011. години чине свега 19,51% укупних инвестиција, док је на републичком и покрајинском нивоу учешће улагања у нове капацитете било око 60%.

Табела 27 - Структура инвестиција у 2011. години (према карактеру градње и техничкој структури) у процентима

НАЗИВ	УКУПНО	КАРАКТЕР ГРАДЊЕ (%)			ТЕХНИЧКА СТРУКТУРА (%)		
		Нови капацит.	Реконс-трукција и модерни.	Одржава-ње нивоа	Грађев. радови	Опрема	Остало
РС	100,00	57,78	30,48	11,74	50,11	45,76	4,12
АПВ	100,00	59,34	24,77	15,89	57,26	38,75	3,99
Ковин	100,00	40,92	23,01	36,07	26,11	70,32	3,57

Извор: Републички завод за статистику

Табела 28 – Структура стамбене изградње према власништву у хиљадама динара

	СВЕ СВОЈИНЕ		ПРИВАТНА СВОЈИНА		ОСТАЛИ ОБЛИЦИ СВОЈИНА	
	Укупно	Стамбена изградња	Укупно	Стамбена изградња	Укупно	Стамбена изградња
2007	702827	62383	117676	62308	585151	75
2008	846139	123908	217832	123908	628307	-
2009	454336	96774	157475	96774	296861	-
2010	635370	92709	118311	89711	517059	2998
2011	551890	80744	85743	31412	466147	49332

Извор: Републички завод за статистику

Подаци о инвестицијама у 2011. години по становнику, односно по запосленом, указују да општина Ковин што се инвестиционих улагања тиче, једва достиже 26% просека Републике, односно 28% Покрајине.

Табела 29 - Инвестиције по становнику и по запосленом у 2011. години

НАЗИВ	ПО СТАНОВНИКУ	ПО ЗАПОСЛЕНОМ
Ковин	18.327	127.960
АП Војводина	64.296,3	269.673,0
Република Србија	68.611,3	282.394,7

Извор: Републички завод за статистику

4.3.6. Пословна инфраструктура

Под појмом „пословна инфраструктура” подразумева се мрежа институција и организација које пружају услуге потенцијалним предузетницима, предузетницима или малим и средњим предузећима за развој њихових пословних капацитета (људских, организационих, маркетиншких, и сл.) или пружају услуге физичког простора за обављање пословних делатности.

4.3.6.1. Радне зоне

Под појмом радне зоне подразумева се онај простор који је првенствено намењен привредним активностима, односно таквим делатностима као што су индустрија, производно занатство, складиштење и обрада разних роба, као и они сервиси који, због своје природе, не могу бити лоцирани у оквиру других насељских структура.

У оквиру грађевинског подручја дефинисаног Просторним планом општине Ковин, налази се предвиђена радна зона - **Блок 119**. Простор блока 119 обухвата површину 323.790м² у Ковину и намењен је радној зони, односно изградњи пословно-производних садржаја. Планирани комплекс радне зоне лоциран је јужно од центра насељеног места Ковин у правцу према реци Дунав и Смедереву. Са западне стране се граничи са деоницом државног пута првог реда (магистрални пут Ковин - Смедерево) број 24, са северне стране граничи се са деоницом државног пута другог реда (регионални пут) број 123, а са источне стране граничи се са деоницом - трасом општинског (локалног) пута Ковин - Ибрифор. Простор је намењен за градњу оних пословно-производних објеката, који својим утицајем задовољавају критеријуме заштите животне средине. Не дозвољава се изградња оних погона који загађују животну средину (базична хемијска индустрија, топионице, скробаре и друга индустрија која ствара више ризика и конфликта према нивоу еколошког оптерећења).



У оквиру радне зоне лоцираће се индустрије са великим просторним захтевима и великим обимом транспорта, као и капацитети који, са становишта заштите животне средине, нису компатибилни са становањем и функцијама насељског центра.

Преовлађујућа намена је зона секундарних и терцијарних делатности, односно знатан део површина је намењен пословним садржајима из области индустрије, асфалтних база, производног занатства, грађевинарства, трговине, саобраћаја и веза. Могу се лоцирати: погони индустрије метала и неметала, производње боја и лакова, средстава за прање, затим резане грађе, електроиндустрије, производње текстила, коже и папира и комплекси из области грађевинарства, трговине, и саобраћаја и веза. Такође се предлажу различити облици производног занатства који су везани за прераду дрвета, метала, текстила, коже и пластичних маса. За одређене делатности неопходна је израда процене утицаја на животну средину, а обавеза и начин израде утврђени су законском регулативом. Уређење и изградња нових објеката на овом простору вршиће се на основу урбанистичких параметара овог Плана.

У обухвату Просторног плана се налазе локације планиране за радне зоне ван грађевинских подручја насеља у свим катастарским општинама, с тим што у КО Баваниште има 3 локалитета, у КО Ковин 2 локалитета и у КО Скореновац 2 локалитета. За планиране радне зоне обавезна је израда плана детаљне регулације.

Радна зона Баваниште I се налази на излазу из насељеног места Баваниште са леве стране пута Панчево – Ковин, на потесу између пруге Ковин–Владимировац и границе КО Ковин и почиње од тачке бр. 23 која се налази на тромеђи катастарских парцела бр. 8499 (пруга Ковин–Владимировац), 6906 и 8476 (канал).

Радна зона Баваниште II се налази са десне стране на излазу из насељеног места Баваниште на путу Панчево – Ковин.

Радна зона Баваниште III се налази јужно од насељеног места Баваниште а западно од железничке пруге и обухвата следеће целе катастарске парцеле: 7810/3, 7810/1, 8693/3, 8693/4, 7811/2, 8693/1, 7811/1, 7810/1, 7810/2, 7810/5, 8693/2, 8693/5 и 8463.

Радна зона Гај се налази на уласку у насеље из Ковина. Тачка бр.1 налази се на тремеђи катастарских парцела бр. 2023, 2024 и 8248 (Ковин–пут–Бела Црква).

Радна зона Делиблато се налази на уласку у насеље из правца Ковина, са десне стране и излази на пут који се ослања на грађевинско подручје насеља Делиблато. Површина грађевинског земљишта, износи 18766м².

Радна зона Дубовац се налази на западу у односу на планирану границу грађевинског подручја насељеног места Дубовац, ослања се на исту.

Радна зона - Делиблатске горње ливаде се налази у КО Мраморак у потесу Делиблатске горње ливаде, јужно од насеља Мраморак и обухвата следеће целе катастарске парцеле: 6303, 6314, 6315 и 6319. Површина локације 4 је цца 4,45 ха.

Радна зона - Преко долине се налази у КО Мраморак у потезу југоисточно од насеља Мраморак и дефинисана је на следећи начин:

- са северне стране катастарском парцелом 6900
- са источне стране атарским путем, парцела 7133
- са јужне стране парцелом 6114
- са западне стране локалним путем Мраморак – Делиблато, парцела 7131

Површина локације 5 је цца 15,57 ха.

Радна зона - Мраморачке ливаде се налази у КО Мраморак у потесу југоисточно од насеља Мраморак и дефинисана је на следећи начин:

- са северне стране атарским путем, парцелама 7129
- са источне локалним путем Мраморак – Делиблато, парцела 7131
- са јужне стране парцелом 6184
- са западне стране атарским путевима, парцеле 7138/2 и 7138/3.

Површина локације 6 је цца 27,60 ха.

Радна зона Плочица се налази северно од насеља Плочица. Површина локације 1 је цца 73,52 ха.

Радна зона Скореновац I се налази на југоистоку у односу на планирану границу грађевинског подручја насељеног места Скореновац са леве стране пута Плочице-Ковин. Површина локације бр.1 износи 16,94ха.

Радна зона Скореновац II Граница грађевинског земљишта ван грађевинског подручја - радна зона се налази на југу у односу на насељено место Сореновац. Површина локације бр.2 износи 5,42 ха.

Радна зона III се налази на западу у односу на насељено место Скореновац, са леве стране пута Плочица – Скореновац на уласку у насеље Скореновац Површина локације бр.3 износи 20,02 ха.

4.3.6.2. Пословна удружења и институције

Привредници са територије општине Ковин организовани су у оквиру:

- **Општег удружења предузетника општине Ковин** - Удружење као јавно-правна асоцијација, непосредно и посредно учествује у развоју делатности својих чланова у циљу повећања њихове

добити, побољшања услова рада и обезбеђивања правне, економске и социјалне сигурности. Удружење је основано са циљем, да се са једне стране, унапреди сарадња између самих чланова тј. малих и средњих предузећа и предузетника и њихово повезивање, а са друге стране да унапреде сарадњу са локалном самоуправом кроз размену информација и комуникацију.

- **Регионалне привредне коморе Панчево** - самосталне, стручно пословне асоцијације предузећа, банака и других правних лица и предузетника који обављају привредну делатност на подручјима општина: Панчево, Вршац, Пландиште, Ковин, Ковачица, Бела Црква, Алибунар и Опово, која преко гранских удружења и центара, скупштине и управног одбора, заступа интересе својих чланица.
- **Регионални центар за друштвено економски развој „Банат“** - регионална развојна институција, акредитована 12.10.2011. од Националне агенције за регионални развој, у складу са Законом о регионалном развоју. Статус акредитоване развојне агенције у региону Војводине подразумева обављање послова развоја и унапређења регионалног развоја. Координациона улога у развоју територије се огледа у следећем:
 - Одређивање кључних приоритета за територију Баната (три банатска округа);
 - Подршка малим и средњим предузећима и предузетницима (МСПП) и привреди уопште;
 - Унапређење инфраструктуре кроз техничку подршку у припреми и реализацији инфраструктурних пројеката;
 - Развој људских ресурса,
 - Развој заједнице и рурални развој кроз припрему и имплементацију пројеката;
 - Константно подизање капацитета за управљање процесом регионалног развоја, путем унапређења ефикасности и ефикасности;
 - Унапређење пословних односа и сарадње са партнерима на регионалном, националном и међународном нивоу.

4.3.5. Подстицаји за регионални и локални развој

У циљу равномернијег регионалног развоја и подизања регионалне конкурентности, Република Србија преко надлежних министарстава обезбеђује подстицаје, као подршку развоју јединица локалних самоуправа. Општина Ковин је за протекли период користила следеће подстицаје:

Табела 30 – Подстицаји регионалног развоја према намени у хиљадама динара

НАМЕНА ПОДСТИЦАЈА И/ИЛИ УЛАГАЊЕ	2010	2011	2012	2013
Подстицање запошљавања	77381	290052	296751	216996
Кадровске и људске ресурсе	431	554		
Подстицање извоза	402150	141537	300	68
Подстицање производње	171482	202203	104530	33280
Подстицање пољопривреде	606103	450274	738702	387415
Просторно планирање и високоградњу		23724	2690	
Заштиту животне средине	7177	5750	413	
Еколошку инфраструктуру			26761	
Саобраћајну инфраструктуру	28674	385632	232222	90949
Комуналну инфраструктуру	56114		163333	13736
Инфраструктура – друго	86836	26250		
Здравство			9250	
Образовање, науку, културу и спорт		13500	54836	1171

Стратегија одрживог развоја општине Ковин

НАМЕНА ПОДСТИЦАЈА И/ИЛИ УЛАГАЊЕ	2010	2011	2012	2013
Друге намене	7223	115	170325	2000
Тотал	1440571	1539861	1800111	745615

Извор: Агенција за привредне регистре

Горе наведена подстицајна средства су користили следећи корисници:

Табела 31 – Подстицаји регионалног развоја према корисницима у хиљадама динара

	2010		2011		2012		2013	
	Број	Износ	Број	Износ	Број	Износ	Број	Износ
Велика привредна друштва	10	409720	61	447417	76	531379	22	286551
Мала и средња привредна друштва	64	201594	87	253575	6	76053	6	40125
Предузетници	119	33580	211	37785	105	19487	61	6683
Пољопривредна газдинства	5083	591634	3901	446274	15851	737722	4910	387415
Пословни инкубатор					1	229	2	457
Удружења	1	342	7	1102	11	2728	10	1170
Друга правна лица			6	899				
Физичка лица	24	23377	4	4000	1	980		
Институције из области образовања и науке			4	625	10	3408	11	1519
Институције из области културе			5	1366	3	379	4	441
Органи државне управе			4	1667	7	29647	11	16712
Јединица локалне самоуправе	5	173002	8	284472	3	370504	1	1171
Остали корисници		4665		58606		23730		2134

Извор: Агенција за привредне регистре

Према врсти финансијског подстицаја корисници са територије општине Ковин су користили:

Табела 32 – Подстицаји регионалног развоја према врсти финансијског подстицаја у хиљадама динара

Врста финансијског подстицаја	2010	2011	2012	2013
Кредити	657963	412699	368339	122018
Субвенције	2000	108500		
Бесповратне субвенције	37582	23442	136299	299189
Субвенционисана камата	12251	8071	16981	9344
Премије			273691	2745
Регрес	431731	293968	264770	97677
Повраћај средстава	102988	119155	104770	13044
Финансијска подршка за привлачење инвестиција	16774	184402	162966	168228
Међународна бесповратна развојна помоћ			576	
Друга средства		57216	19752	
Бесповратна друга средства	3881			

Извор: Агенција за привредне регистре

4.4. Заштита животне средине

Заштита животне средине је један од три равноправна сегмента одрживог развоја. Одрживи развој је складан однос заштите животне средине, економског и друштвеног развоја. То је развој којим се задовољавају потребе садашњости, без ускраћивања могућности будућим генерацијама да задовоље своје потребе. Људско друштво у целини, у току свог развоја, а посебно у последњих шездесет година, се није адекватно односило према последицама које по животну средину оставља интензиван развој. Општина Ковин, са својим становницима, флором и фауном трпи последице загађења околине као последицу људских активности, у нешто мањој мери него становници великих или индустријски развијених градова. Негативне последице се огледају у оптерећивању природних ресурса општине и то: подземних и надземних вода, ваздуха, тла, пољопривредног земљишта и заштићених природних добара. Да би се успешно кренуло у планирање, неопходно је приказати тренутно стање свих параметара екосистема. Одрживи развој подразумева коришћење постојећих ресурса, уз очување и унапређење животне средине. Пажљивом експлоатацијом природних добара, нарочито необновљивих природних ресурса, уз поштовање начела одрживог развоја, стварају се нове могућности за развој, као што су: производња здраве хране и лековитог биља, воћарско-виноградарска производња, еколошко-образовни и научички туризам, коришћење хидротермалних и обновљивих извора енергије, привлачење нових инвестиција...

Привлачење нових инвестиција је практично немогуће док се не реше вишегодишњи проблеми деградације воде, ваздуха и земљишта лагунама отпадних вода фабрике алкохола „Алпис“ и изливања непречишћене градске канализације (трулиште) у приобаље Дунава. Посебан проблем представља замуљавање обале Дунава, као последица успоравања тока реке до кога је дошло изградњом ХЕ „Ђердап“.

Лагуне отпадних вода тј. „џибре“ из Фабрике алкохола емитују јако непријатне мирисе који почињу да се осећају одмах након уласка на територију Ковина из правца Смедерева. На ове мирисе који се емитују са површине од око 7 хектара се подједнако жале становници Смедерева као и становници Ковина. У самом центру планираног Блока 120 лоциране су поменуте лагуне отпадних вода, а овај простор је у просторно планској документацији планиран за објекте пристаништа.

Табела 33 - Резултати испитивања узорака отпадних вода које се емитују из Фабрике алкохола, на основу анализе овлашћене лабораторије „Анахем“ из Београда

Параметар	1	3	GVE***	2	MDK*	GVE**
1. рН вредност	5,2	7,6	6,5-9	5,4	6,5-8,5	6,5-9,5
2. Електропроводљивост, $\mu\text{C}/\text{cm}$	47800	1167	/	84600	/	/
3. Амонијум јон, $(\text{NH}_4\text{-N}) \text{ mg/l}$	39	1,3	10	26	/	100
4. Азот по Кјелдалу, mg/l	85	5,6		59	/	/
5. Суви остатак на 105°C , mg/l	78890	850		74850	/	/
6. Суспендоване материје, mg/l	34890	260	35	29800	/	/
7. Таложне материје након 10 min, ml/l	1,2	<1,0		1,1	150	150
8. Утрошак KMnO_4 , $\text{mg KMnO}_4/\text{l}$	19400	86		18200	/	/
9. Нитрити $(\text{NO}_2\text{-N})$, mg/l	<0,03	<0,03		<0,03	/	/
10. Нитрати $(\text{NO}_3\text{-N})$, mg/l	688	<0,05		816	/	/
11. Укупан неоргански азот $(\text{NH}_4\text{-N}, \text{NO}_3\text{-N}, \text{NO}_2\text{-N})$, mg/l	727	1,4	18	842	150	120
12. НПК, mg/l	36000	232	110	33200	1000	1000
13. ВПК5, mg/l	16000	64	25	15500	500	500
14. Цинк, mg/l	0,53	0,27		0,62	2,0	2,0

	Параметар	1	3	GVE***	2	MDK*	GVE**
15.	Олово, mg/l,	<0,03	<0,03		<0,03	0,2	0,2
16.	Никл, mg/l	0,32	<0,01		0,33	1,0	1,0
17.	Бакар, mg/l	<0,01	<0,01		<0,01	2,0	2,0
18.	Фосфор (укупни), mg/l	110	0,23		120	20	20
19.	Ортофосфати, mg/l	<0,10	<0,10		<0,10	/	/
20.	Индекс фенола, mg/l	< 0,1	< 0,1		< 0,1	50	50
21.	Бензен, mg/l	<0,001	<0,001		<0,001	/	0,1
22.	Толуен, mg/l	<0,001	<0,001		<0,001	/	0,1
23.	Етилбензен, mg/l	<0,002	<0,002		<0,002	/	0,1
24.	Стирен, mg/l	<0,002	<0,002	/	<0,002	/	0,1

*Одлука о пречишћавању и одвођењу атмосферских и отпадних вода на територији општине Ковина (Сл. Лист општине Ковин бр. 11/2012).

**Уредба о граничним вредностима емисије (ГВЕ) загађујућих материја у воде и роковима за њихово достизање Сл. гласник РС, бр. 67/2011 и 48/2012, Комуналне отпадне воде, Глава III, Табела 1.

***Уредба о граничним вредностима емисије (ГВЕ) загађујућих материја у воде и роковима за њихово достизање Сл. гласник РС, бр. 67/2011 и 48/2012, Глава I, Технолошке отпадне воде, Одељак 40, Табела 40.1

Резултати испитивања показују да су у узорку 01 концентрације амонијум јона, суспендованих материја, укупног азота, ХПК, БПК5, и укупног фосфора, а у узорку 03 концентрације суспендованих материја, ХПК и БПК5 изнад максималних дозвољених концентрација прописаних Уредбом о граничним вредностима емисије (ГВЕ) загађујућих материја у воде и роковима за њихово достизање Сл. гласник РС, бр. 67/2011 и 48/2012, Глава I, Технолошке отпадне воде, Одељак 40, Табела 40.1.

Резултати испитивања показују да су у узорку 02 концентрације укупног азота, ХПК, БПК5, и укупног фосфора изнад максималних дозвољених концентрација прописаних Одлуком о пречишћавању и одвођењу атмосферских и отпадних вода на територији општине Ковин („Сл. лист општине Ковин“ бр. 11/2012) и Уредбом о граничним вредностима емисије (ГВЕ) загађујућих материја у воде и роковима за њихово достизање „Сл. гласник РС“, бр. 67/2011 и 48/2012, Комуналне отпадне воде, Глава III, Табела 1. Присуство непријатних мириса може да контаминира прехранбене и друге производе због чега делује веома одбојно на све инвеститоре који желе да улажу у чисту производњу.

За овај поступак третмана отпадних вода труљењем у лагунама, које доводи до загађивања подземних вода, земљишта и ваздуха, Фабрика алкохола поседује све дозволе и сагласности које су добијене у време када садашњи прописи нису постојали. Новим прописима, за постојеће објекте дат је рок до 31. децембра 2030. године, да се ускладе са новим нормативима за емисије у воде.

Начин да се овај проблем реши пре прописаног рока је да се прихвати понуда коју је Фабрика алкохола дала Општини и Ковинском комуналцу - да се дозволи упуштање технолошких отпадних вода у градску канализацију, уколико Фабрика обезбеди предtretман отпадних вода до нивоа који је у складу са важећим прописима. Након престанка изливања отпадних вода у поменути Лагуну, извршило би се дренарање и исушивање контаминиране локације, равнање земљишта и сађење воћњака како би се извршила потпуна санација и рекултивација наведеног простора.

Сваке године се из градске канализације код Ковина на небрањену обалу Дунава одмах поред насипа излије око 1.000.000 m³ непрерађених фекалних вода годишње. Под утицајем ових отпадних вода цео простор од Дунавца до Жарковачке аде претворен је у бару фекалних вода и муља несносног мириса.

Ова бара се у случају високих вода прелива у Дунав, а присутно је и загађивање подземних вода са подлокавањем одбрамбеног насипа. На овом простору уништен је сав биљни и животињски свет. За решавање овог проблема, у Генералном плану Ковина из 2008. године и Генералном пројекту Постројење за прераду отпадних вода (ППОВ) је предвиђено да се у непосредној близини насипа у брањеном делу на траси главног вода канализације изгради ППОВ.

Израда главног пројекта за наведено постројење још није почела, а на основу члана 19. Уредбе о граничним вредностима емисије загађујућих материја у воде и роковима за њихово достизање („Сл. гласник РС“, број 67/2011 и 48/2012), постројења за пречишћавање отпадних вода из агломерација са оптерећењем већим од 2000 еквивалент становника (ЕС) која своје комуналне отпадне воде испуштају у реципијент, имају рок за усклађивање своје емисије са граничним вредностима емисије загађујућих материја прописаних овом Уредбом најкасније до 31. децембра 2045. године.

Правна лица, предузетници, односно физичка лица која имају постројења из претходног става која испуштају своје отпадне воде у реципијент или јавну канализацију, дужна су да донесу акционе планове за достизање граничних вредности емисије и њима утврде рокове за постепено достизање граничних вредности емисије загађујућих материја, у складу са Планом заштите вода од загађивања донетим на основу закона којим се уређују воде, у року од шест месеци од доношења овог плана. Наведени План заштите вода од загађивања још није донет.

На основу свега што је наведено, постоји могућност да ће све до 2045. године насип поред Дунава као омиљено место Ковинаца за шетњу, бициклизам, спорт и рекреацију бити загађен од смрада из „таложних поља“ или „трулишта“ градске канализације. Чињеница је да у небрањеном простору није дозвољена градња објеката нити обављање било какве делатности која може да угрози овај простор, као што је плављење отпадним водама.

Познато је да већина градова на Дунаву у нашој земљи нема изграђен ППОВ, а међу њима су и Београд, Нови Сад... Разлика је само у начину испуштања, тако што се у свим градовима на Дунаву отпадне воде испуштају директно у Дунав и немају штетно деловање на приобаље и непријатне мирисе као Ковин, који то ради на горе наведени начин.

Из наведених разлога је потребно урадити „Идејни пројекат санације, рекултивације и заштите небрањеног дела обале Дунава од даљег загађивања отпадним водама градске канализације Ковина“ и што пре кренути у реализацију наведеног пројекта.

Отпадне воде се потискују на трулиште затвореним потисним цевоводом Ø500 (ПВЦ армирани, цевовод је урађен 1996.године), односно старим потисним азбестно-цементним цевоводом Ø250 mm до таложника пречника 10m које тренутно не врши своју функцију, јер се не чисти, па се преко исталоженог муља отпадне воде преливају преко цевовода Ø 500 на горе наведени начин око 10m од насипа, а пројектом је предвиђено да се цев продужи још 400m директно у Дунав. Као додатни проблем овог „таложника“ је и то што би евентуално извађени талог по садашњим прописима морао да се преради на посебном постројењу за обраду муља, које за сада није изграђено.

Енергопројект - Хидроинжењеринг а.д. је урадио „Главни пројекат адаптације главне црпне станице у Ковину“ 2011. године. За 2020. годину је одређен доток укупних вода максимално до 160 l/sec.

Фабрика алкохола Ковин планира да уклони „Лагуне отпадних вода“ тако што ће обезбедити предтретман отпадних вода до прописаног нивоа за упуштање у Главни вод из Индустијске зоне Ковина Блок 116, 117 и Блок 119. Овај вод не иде преко Главне црпне станице Ковин, већ се из Дунавске улице пребацује преко насипа код Дунавца у Крчанску улицу а из Крчанске код Расадника се преко „таложнице“, заједно

са отпадним водама из главне црпне станице, испушта поред насипа као што је горе наведено. У Дунавској улици функционишу две релејне станице, а трећа, код бивше фабрике Беко, није у функцији. Релејна станица код Шећеране за сада прихвата санитарне отпадне воде из Фабрике алкохола, отпадне воде из „Утва силоса“ и Шећеране. Све отпадне воде из блока 117 и 119 се сабирају у релејној станици код Металца и пребацују у Кречанску улицу.

Табела 34 – Табела о карактеристикама пумпи:

	КОД ШЕЋЕРАНЕ ДУНАВСКА	КОД МЕТАЛЦА ДУНАВСКА	КОД СТОВАРИШТА КРЕЧАНСКА	КОД РАСАДНИКА КРЕЧАНСКА
Тип	AS0840.128-S17/2	AFP1043.1-M70/2	AFP1541,5-M40/4	AFP1049.A-M90/4
SN	272881	86336	86324	86322
Broj	29/2010	33/2010	32/2010	33/2010
Un	400V	400/698	400/695	400/695
P1 kW	2,3	8,36	5	10,8
P2 kW	1,7	7	4	9
Ph	3	3	3	3
In A	4	14,1	9	20,1
Hz	50	50	50	50
n 1/min	2900	2900	1450	1450
Qmax m3/h	58	122	196	226
Hmax m	16	35	10,3	27,6
Hmin m	2,8	0	0	6,6
ølmp mm	128	167	213	264
DN	80	100	150	100
Cos β	0,84	0,89	0,81	0,81

Извор: Записник покрајинске инспекције за заштиту животне средине са ЈП „Ковински комуналац“

Хидроелектрана Ђердап је, поред позитивних ефеката, изазвала велике поремећаје у области животне средине, тако што је део Дунава до Новог Сада претворила у „акумулационо језеро“, подигла ниво Дунава а тиме и ниво подземних вода, што се одразило и на територију општине Ковин. Да би се смањили негативни ефекти диригованог подизања нивоа површинских вода, изграђени су насипи за заштиту од поплава, а у циљу заштите пољопривредног земљишта изграђен је систем канала, црпних станица, преводница, мостова и засуна, да би се вишак воде из канала пребацавао у Дунав. За смањење нивоа подземних вода у непосредној близини насипа изграђен је систем бунара са пумпама за препумпавања подземних вода у Дунав.

У условима успора Дунава долази до таложења наноса у зони зимовника Ковин, јер услед смањења брзина и повишених нивоа воде долази до стварања услова за „самопречишћавања воде Дунава“ таложењем ситнијих фракција суспендованог наноса. Процес исталожавања токсичног наноса у акумулацији ХЕ „Ђердап 1“ има трајни карактер, а као последица тога је да је муљ на обали Дунава сваке године све дубљи, пловни пут се све више удаљава од наше обале.

Таложењем огромних количина муља на обали Дунава који припада општини Ковин, омета се ширење привредних и других активности и умањује привредни потенцијал наше општине на Дунаву.

Према подацима о режиму наноса на овом профилу на основу елабората Осматрања, мерења и анализа утицаја успора Дунава на приобалје изазваних изградњом и радом ХЕ „Ђердап 1“ - Режим наноса, из

периода 1974-2010. година, у овом периоду, средњи годишњи пренос наноса на овом сектору Дунава кретао се у границама од 153,5 kg/s до 838 kg/s, што просечно износи око 13,2 милиона тона годишње.

Река Дунав на целој дужини тока кроз Србију (од ушћа Тимока на km 845,5 до мађарске границе на km 1433) има статус пловног пута међународног значаја, који је регулисан Београдском конвенцијом о режиму пловидбе Дунавом (1948. године). Овом конвенцијом су подунавске земље преузеле обавезу да ће своје секторе Дунава одржавати у пловном стању и извршавати потребне радове за обезбеђење и побољшање услова пловидбе. Дунавска комисија је у облику препорука утврдила потребне габарите пловног пута на појединим секторима, који се разликују на деоницама са слободним током и на деоницама под успором. На основу поделе у документима Дунавске комисије, Дунав низводно од Београда до ХЕ „Ђердап 2" има карактеристике успореног тока. Минимална дубина пловног пута је 3,5 m. Евидентно је да се количина исталоженог материјала знатно повећала у новијем периоду, што је довело до морфолошке промене у речном кориту и до померања трасе пловног пута која је сада знатно удаљена од обале код Ковина.

Због ових проблема је у више наврата вршено багеровање исталоженог материјала. Према подацима ПЛОВПУТ-а, од 1990. до 2003. године просечно је годишње багеровано 17.140 m³ материјала. После тога је багеровање вршено 2010. године, када је уклоњено око 24.000 m³ материјала.

2013. године је Завод за уређење водних токова Института за водопривреду „Јарослав Черни", на основу Уговора са Општином Ковин од 15.08.2012. године израдио „Идејни пројекат заштите улаза у луку Ковин од засипања речним наносом".

4.4.1. Водени ресурси

Вода је јединствен и незаменљив природни ресурс ограничених количина и неравномерне расподеле. Управљање овим ресурсом подразумева равнотежу његовог коришћења, заштите и одржања природних функција и улоге. Општини Ковин припада 46 km обале реке Дунав, највећег Европског пловног пута. Дунав је еколошки коридор од међународног значаја, због обиља биљних и животињских врста које бројне разливе и канале (Провалија, Кубици, Смедеревска ада, Дунавац, Гајачки дунавац Дубовачки рит...) користе као природно мрестилиште и станице у миграцији птица селица. Са еколошког становишта веома су важне акумулације Краљевац (заштићено природно добро) и Црна бара (станиште заштићених и строго заштићених врста). Вештачко језеро Шљункара се користи као купалиште, излетиште и место за спортски риболов. Ковински Дунавац је ушао у покрајинску мапу туристичких marina на Дунаву, као marina првог реда, што омогућава развој наутичког туризма и пратеће инфраструктуре.

4.4.1.1. Квалитет површинских вода

Резултати анализа површинских природних вода на територији општине Ковина показују да концентрације загађујућих материја у скоро свим узорцима прелазе ниво максималних дозвољених концентрација (МДК). Узрок оваквом паду квалитета површинских вода је привредна делатност тј. испуштање отпадних вода из предузећа директно у водопријемник, без икаквог предtretмана вода и испуштање вода фекалне канализације без третмана.

Неопходно је поменути Дунав, као еколошки коридор од међународног значаја и као део Паневропске еколошке мреже.

Испитивање квалитета воде реке Дунав у 2011. години вршено је на следећим профилима (иза сваког профила је дата утврђена класа квалитета воде): Бездан-гранични профил (III/IV), Апатин (III/IV), Богојево (III/IV), Бачка Паланка (III), Нови Сад (III), Сланкамен (III), Чента(III), Земун (III), Панчево (III), Београд-Винча (III), Смедерево (III), Банатска Паланка (III/IV), Велико Градиште (II/III), Добра (II/III), Текија (II/III), Брза Паланка (III) и Радујевац (III).

На основу резултата извршених анализа може се констатовати да квалитет воде, на свим контролним профилима, није одговарао условима захтеване II класе квалитета (Уредба о категоризацији водотока, „Сл.гласник СРС“ бр.5/68) .

Дуж тока овог реципијента на потезу Бездан-Чента, у појединачним мерењима, на појединим профилима забележена је суперсатурација кисеоником (III, IV класа и ВК стање). Измерене су повишене вредности БПК-5 (III класа) у појединачним мерењима на профилу Бездан, Апатин и Богојево. рН вредност воде, на овом делу тока, кретала се у опсегу 7.5-8.8, тако да је повремено одговарала III и IV класи квалитета вода. Вредности суспендованих материја су се често кретале у границама за III класу квалитета вода. На профилима Апатин, Сланкамен и Чента, регистрована је повишена вредност нитритног азота (NO₂-N), која је одговарала III/IV класи.

Од опасних и штетних материја на појединим профилима и у појединим серијама, је регистрована повишена концентрација гвожђа-Fe (III/IV), цинка-Zn (III/IV) и никла- Ni (III/IV). На профилима Бездан, Апатин, Богојево и Сланкамен регистроване су повишене концентрације фенолног индекса (III/IV класа). Повишене концентрације анјон активних супстанци (III/IV класа), су забележене на профилима Богојево, Сланкамен и Чента.

На потезу Земун - Радујевац, у појединим серијама мерења и на појединим профилима проценат засићења воде кисеоником припадао је III, IV класи квалитета вода и ВК стању (дефицит-суперсатурација). Вредности суспендованих материја повремено су одговарале III класи квалитета, док је на профилу Земун, при једном мерењу, садржај суспендованих материја одговарао ВК стању. На профилима Смедерево и Велико Градиште регистроване су повишене вредности амонијачног азота (NH₄-N) и нитритног азота (NO₂-N), добијене вредности припададе су III/IV класи квалитета вода, док је на профилу Београд-Винча у једном случају регистрована повишена вредност нитритног азота (NO₂-N), која је припадала III/IV квалитета вода.

Од опасних и штетних материја, на профилима Радујевац забележена је повећана вредност фенолног индекса (III/IV). На профилима Банатска Паланка и Радујевац, забележена је повишена вредност гвожђа-Fe (III/IV и ВК стање) и мангана-Mn, док је на профилу Текија регистрована само повишена вредност мангана-Mn. Повишена концентрација површински анјон активних супстанци (III/IV класа), је забележена на профилу Панчево.

Сапробиолошка испитивања квалитета воде реке Дунав, на свим испитиваним профилима и у свим периодима испитивања, указују на присуство умереног органског загађења. У водотоку је констатована доминација β-мезосапробионата али се јављају и биоиндикатори јачег органског загађења. У свим периодима испитивања карактеристична је доминација центричних силикатних алги, врста родова: *Cyclotella*, *Stephanodiscus*, *Aulacoseira* и *Skeletonema*, док је у летњем периоду уочено и значајно присуство зелених алги, врста родова: *Coelastrum*, *Scenedesmus* и *Pediastrum*. Добијене вредности индекса сапробности одговарале су другој класи квалитета вода.

Табела 35 - Резултати испитивања класе квалитета воде реке Дунав у 2011. години на мерним местима која су најближа општини Ковин.

РЕДНИ БРОЈ	НАЗИВ СТАНИЦА	РАСТВОРЕНИ КИСЕОНИК	ПРОЦЕНАТ ЗАСИЋЕЊА КИСЕОНИКОМ	БПК-5	ХПК	СТЕПЕН САПРОБНОСТИ	НАЈВЕРОВАТНИЈИ БРОЈ КОЛИКЛИЦА	СУСПЕНДОВАНЕ МАТЕРИЈЕ	СУВИ ОСТАТАК ФИЛТРИРАНЕ ВОДЕ	рН	ВИДЉИВЕ ОТПАДНЕ МАТЕРИЈЕ	БОЈА	МИРИС	СТВАРНА КЛАСА	ЗАХТЕВАНА КЛАСА
1	ЗЕМУН	II	II	II	I	II	III	III	II	I	I	I	I	III	II
2	ПАНЧЕВО	II	II	II	I	II	IV	III	I	I	I	I	I	III	II
3	БЕОГРАД-ВИНЧА	II	II	II	I	II	IV	III	I	I	I	I	I	III	II
4	СМЕДЕРЕВО	II	II	II	I	II	III	III	I	I	I	I	I	III	II
5	БАНАТСКА ПАЛАНКА	II	II	II	I	II	III	III	I	I	I	I	I	III/V	II

Извор: Резултати испитивања квалитета површинских и подземних вода за 2011. годину (Агенција за заштиту животне средине)

4.4.1.2. Квалитет пијаће воде

ЈП „Ковински комуналац“ Ковин дистрибутер је воде у свим насељеним местима где има јавног водоснабдевања потрошача пијаћом водом, у девет насељених места. Само у Ковину врши се прерада воде, квалитет пијаће воде која се дистрибуира потрошачима одгова према Правилнику о хигијенској исправности воде, Табела 2,3. У осталим местима ковинске општине вода се не прерађује и у хемијском погледу не одговара наведеном Правилнику о хигијенској исправности воде, јер садржи повећану количину гвожђа, мангана и арсена у Скореновцу, у Плочици има повећан органски садржај и метан. У Табели 36 дате су просечне вредности параметара који одступају од вредности МДК-а, референтне. У насељеним местима врши се континуирано дезинфекција воде. У Баваништу нема јавног водовода, у току су хидрогеолошка истраживања истражно-експлоатационог бунара, урађен је Главни пројекат израде постројења за прераду подземне воде, добијена грађевинска дозвола, урађена дистрибутивна мрежа.

Табела 36: Квалитет пијаће воде

РЕД. БР	МЕСТО	ПРО.МГ/Л NH ₃ -МДК	ПРО.МГ/Л FE-МДК	ПРО.МГ/Л MN-МДК	ПРО.МГ/Л KMNO ₄ -МДК	ПРО.МГ/Л NO ₂ ⁻ -МДК
1	Плочица	0,62 1,0*	1,3 0,30	0,05 0,05	8,8 8,0	<0,006 0,030
2	Скореновац	0,63 1,0*	0,33 0,30	0,28 0,05	3,9 8,0	0,043 0,030
3	Делиблато	0,15 1,0*	0,50 0,30	0,14 0,05	3,4 8,0	<0,006 0,030
4	Мраморак	<0,10 1,0*	0,46 0,30	0,20 0,05	3,4 8,0	<0,006 0,030
5	Гај	0,10 1,0*	0,93 0,30	0,21 0,05	3,4 8,0	<0,006 0,030
6	Дубовац	0,51 1,0*	0,21 0,30	0,12 0,05	4,03 8,0	0,014 0,030
7	Шумарак	0,79 1,0*	0,15 0,30	0,08 0,05	5,1 8,0	0,007 0,030
8	М. Баваниште	0,96 1,0*	1,6 0,30	0,10 0,05	4,3 8,0	0,007 0,030

Извор: ЈП „Ковински комуналац“

Напомене - МДК-а вредност, референтна вредност; Вредност за амонијак је дозвољено 1,0 мг/л, ако у два заустопна мерења није већа, за мања места, док је МДК-а вредност за већа места 0,10 мг/л.

Резултати анализе воде за Ковин, приказани су у табели 37 - непрерађена вода и табела 38 из дистрибутивне мреже, након прераде.

Табела 37 - Резултати анализе непрерађене воде у Ковину

МЕСТО	УЗРОК НЕИСПРАВНОСТИ ПРОСЕЧНЕ ВРЕДНОСТ МГ/Л			ДОЗВОЉЕНЕ ВРЕДНОСТИ МГ/Л		
	Гвожђе	Манган	Амонијак	Гвожђе	Манган	Амонијак
Непрерађена вода	0,70	0,75	0,70	0,30	0,05	0,10

Извор: ЈП „Ковински комуналац“

Табела 38 - Резултати анализе прерађене воде у Ковину

МЕСТО УЗОРКОВАЊА	БР.ОБРАЂЕНИХ УЗОРАКА	БР. ИСПРАВНИХ УЗОРАКА	БР.НЕИСПРАВНИХ УЗОРАКА	% НЕИСПРАВНИХ УЗОРАКА
Непрерађена вода	27	0	27	100
Вода из дист. мреже,филт.	54	54	0	0

Извор: ЈП „Ковински комуналац“

С обзиром на то да се вода пречишћава само у Ковину, један од основних и првих задатака Стратегије развоја наше општине је обезбеђење здраве пијаће воде, ради побољшања живљења, ради здравља нашег становништва, развоја индустрије, пољоприврде, туризма и др.

4.4.2. Квалитет ваздуха

Највећи загађивачи ваздуха у општини Ковин су (стационарани и мобилни извори загађења) индустријска постројења, термоенергетска постројења, саобраћај и домаћа ложишта. Што се тиче индустријских објеката, треба поменути фабрике Алпис, Утву, погоне сточне хране, млин, каменорезачке радње... Што се тиче саобраћајнице, кроз само насеље пролази државни пут I и II реда. Треба истаћи да је због географског положаја и руже ветрова врло изражен негативан утицај околних индустријских градова.

У јесењој сезони, тачније у периоду новембар – децембар 2013. године, Завод за јавно здравље, као акредитована и овлашћена установа, вршио је мерење полутаната у ваздуху у три насељена места (Дубовац, Гај и Ковин) у општини Ковин.

Мерења у амбијенталном ваздуху вршена су у кратком периоду током зиме и немају карактер систематских ни индикативних мерења. Подаци добијени овим мерењем представљају прелиминарне информације о квалитету амбијенталног ваздуха у насељеним местима општине Ковин и на основу њих се не може дати дефинитивна оцена квалитета ваздуха. Потребно је наставити праћење квалитета ваздуха у насељима у општини Ковин, уз сезонску покривеност мерењима.

У циљу праћења квалитета ваздуха, дефинисана су три мерна места, тј. по једно мерно место у насељима Дубовац, Гај и Ковин. На сваком од ових мерних места квалитет ваздуха је праћен током десет дана, у периоду од 01.11.2013. до 01.12.2013. године. У 24-сатним узорцима амбијенталног ваздуха одређиване су концентрације сумпордиоксида, азотдиоксида и чађи. Концентрација укупних

суспендованих честица (TSP) одређивана је у 24-сатним узорцима сваког трећег дана у периоду од десет дана. На сваком од мерних места одређиване су укупне таложне материје из узорака који су скупљани током 30 дана.

Мерно место број 1 оформљено је ради праћења квалитета амбијенталног ваздуха у Дубовцу, у улици Цара Лазара 53, у згради месне заједнице. Мерно место број 2 оформљено је ради праћења квалитета амбијенталног ваздуха у Гају, Трг ослобођења број 11, у згради месне заједнице. Мерно место број 3 оформљено је ради праћења квалитета амбијенталног ваздуха у Ковину, Трг ослобођења бр. 4, у згради Дома здравља Ковин.

Резултати добијени мерењем дефинисаних полутаната на утврђеним мерним местима оцењивани су за сваки дневни узорак, у складу са Уредбом о условима за мониторинг и захтевима квалитета ваздуха („Сл. гласник РС“ бр. 11/10, 75/10 и 63/13).

На мерном месту број 1 Дубовац - мерење је вршено у периоду од 01.11.2013. до 10.11.2013. године. Резултати мерења поређени су са граничним вредностима које за анализирани параметре дефинише важећа Уредба и показује следеће:

- Измерене концентрације сумпордиоксида у свим испитаним узорцима амбијенталног ваздуха биле су мање од прописане граничне вредности за 24-сатни узорак ($GV=125$ микрограма по метру кубном). Средња концентрација супордиоксида у наведеном периоду износила је 9 микрограма по метру кубном.
- Измерене концентрације чађи у свим испитаним узорцима амбијенталног ваздуха биле су мање од прописане граничне вредности за 24-сатни узорак ($GV=50$ микрограма по метру кубном). Средња концентрација чађи у наведеном периоду износила је 9 микрограма по метру кубном.
- Измерене концентрације азотдиоксида у свим испитаним узорцима амбијенталног ваздуха биле су мање од прописане граничне вредности за 24-сатни узорак ($GV=85$ микрограма по метру кубном). Средња концентрација азотдиоксида у наведеном периоду износила је 4 микрограма по метру кубном.
- Измерене концентрације TSP у два узорака биле су мање од прописане граничне вредности за 24-сатни узорак ($GV=120$ микрограма по метру кубном), док је у једном узорку ваздуха од 07.11.2013. године измерена концентрација била већа од прописане вредности и износила је TSP од 132 микрограма по метру кубном. Средња концентрација TSP у наведеном периоду износила је 122 микрограма по метру кубном.

Анализом аероседимената узврђено је да су измерене количине износиле $49 \text{ mg/m}^2/\text{dan}$, што је значајно мање од граничне вредности ($GV=450 \text{ mg/m}^2/\text{dan}$).

На мерном месту број 2. Гај-мерење је вршено у периоду од 12.11.2013. до 21.11.2013. године. Резултати мерења поређени су са граничним вредностима које за анализирани параметре дефинише важећа Уредба и показује следеће:

- Измерене концентрације сумпордиоксида у свим испитаним узорцима амбијенталног ваздуха биле су мање од прописане граничне вредности за 24-сатни узорак ($GV=125$ микрограма по метру кубном). Средња концентрација супордиоксида у наведеном периоду износила је 16 микрограма по метру кубном.

- Измерене концентрације чађи у свим испитаним узорцима амбијенталног ваздуха биле су мање од прописане граничне вредности за 24-сатни узорак (GV=50 микрограма по метру кубном). Средња концентрација чађи у наведеном периоду износила је 18 микрограма по метру кубном.
- Измерене концентрације азотдиоксида у свим испитаним узорцима амбијенталног ваздуха биле су мање од прописане граничне вредности за 24-сатни узорак (GV=85 микрограма по метру кубном). Средња концентрација азотдиоксида у наведеном периоду износила је 5 микрограма по метру кубном.
- Измерене концентрације TSP биле су преко прописане граничне вредности за 24-сатни узорак (GV=120 микрограма по метру кубном). Средња концентрација TSP у наведеном периоду износила је 198 микрограма по метру кубном.

Анализом аероседимената узврђено је да су измерене количине износиле 54 32 mg/m²/dan, што је значајно мање од граничне вредности (GV=450 32 mg/m²/dan).

На мерном месту број 3. Ковин- мерење је вршено у периоду од 22.11.2013. до 01.12.2013. године. Резултати мерења поређени су са граничним вредностима које за анализирани параметре дефинише важећа Уредба и показује следеће:

- Измерене концентрације сумпордиоксида у свим испитаним узорцима амбијенталног ваздуха биле су мање од прописане граничне вредности за 24-сатни узорак (GV= 125 микрограма по метру кубном). Средња концентрација сумпордиоксида у наведеном периоду износила је 8 микрограма по метру кубном.
- Измерене концентрације чађи у свим испитаним узорцима амбијенталног ваздуха биле су мање од прописане граничне вредности за 24-сатни узорак (GV=50 микрограма по метру кубном). Средња концентрација чађи у наведеном периоду износила је 20 микрограма по метру кубном.
- Измерене концентрације азотдиоксида у свим испитаним узорцима амбијенталног ваздуха биле су мање од прописане граничне вредности за 24-сатни узорак (GV=85 микрограма по метру кубном). Средња концентрација азотдиоксида у наведеном периоду износила је 9 микрограма по метру кубном.
- Измерене концентрације TSP у свим испитаним узорцима амбијенталног ваздуха биле су мање од прописане граничне вредности за 24-сатни узорак (GV=120 микрограма по метру кубном). Средња концентрација TSP за наведени период мерења износила је 54 микрограма по метру кубном.

Анализом аероседимената узврђено је да су измерене количине износиле 32 mg/m²/dan, што је значајно мање од граничне вредности (GV=450 32 mg/m²/dan).

4.4.3. Квалитет земљишта

Земљиште је основни део животне средине. Од састава земљишта и његовог санитарног стања увелико зависе услови живота људи. Здравно земљиште је састављено од крупнозрнастих материјала, кроз који се вода брзо процеђује и које садржи довољно ваздуха. Подземна вода се спушта у већу дубину, тако да се не ствара мочварно земљиште задржавањем воде а не влажи ни темеље зграда. Разноврсност

природних услова у општини Ковин има за последицу велики број типова, подтипова и варијетета земљишта, укупно њих 37. У следећој табели је дат приказ типова земљишта редоследом који означава вредност са становишта пољопривредне производње.

Табела 39 - *Врсте и типови земљишта на територији општине Ковин*

РЕД. БР.	ВРСТЕ И ТИПОВИ ЗЕМЉИШТА	ПОВРШИНА (НА)	% ОД УКУПНОГ ЗЕМЉИШТА
1	Чернозем карбонатни	15.225	21.00
2	Чернозем карбонатни и бескарбонатни са знацима ритског забаривања	5.210	7.18
3	Песковити чернозем	6.682	9.21
4	Ливадска црница карбонатна	4.049	5.58
5	Ритска(песковита) црница карбонатна и бескарбонатна	5.314	7.33
6	Ритске црнице и смонице заслањене или са заслањеним пегама	2.251	3.12
7	Тешке ритске црнице и смонице	8.170	14.28
8	Алувијум различитог механичког састава	3.444	4.70
9	Жути, смеђи и црни песак	21.352	29.44
	Укупно	73.000	100.00

Контрола квалитета земљишта је на добровољној бази. Обавља је Пољопривредна станица Ковин, у сарадњи са Институтом за ратарство и повртарство Нови Сад. Увођење праћења квалитета земљишта, посебно у контексту употребе пестицида, треба да постане обавеза, између осталог, због могућности производње здраве хране.

Један од стратешких циљева општине Ковин је производња здраве хране, која ће се одликовати високим квалитетом пољопривредног производа уз коришћење минималне количине хемијских средстава, односно оних средстава која имају најмањи негативни утицај на животну средину. Све више ће се ићи ка „штедљивој” пољопривреди и због тога ће велика финансијска средства ЕУ бити усмерена ка обједињавању истраживања, знања и информација које ће довести до иновација у области пољопривреде у правцу што веће уштеде у конвенционалној енергији, која ће се супституисати из алтернативних извора енергије.

Загађивање земљишта се јавља када се површински слојеви оптерете великим количинама отпадних материја које се не могу разградити под нормалним условима. Најчешћи узроци загађивања земљишта пореклом из пољопривреде су:

- Примена минералних ђубрива,
- Примена пестицида,
- Накупљање соли и минерала због наводњавања,
- Одлагање стајског ђубрива,
- Одлагање различитог отпада из пољопривреде,
- Одлагање различитог отпада из производње хране,
- Спаљивање жетвених остатака, итд.

Квалитет земљишта се не угрожава само пољопривредном већ и индустријском делатношћу, нпр. неконтролисаним и неадекватним одлагањем индустријског отпада (закопавањем и спаљивањем на тлу), чиме се земљиште контаминира загађујућим материјама из производних процеса. Перспектива развоја у смислу спречавања загађивања земљишта подразумева свакако изградњу система за управљање отпадом (свим врстама), уклањање дивљих депонија и амбалаже од пестицида са пољопривредних

површина, затим пошумљавање и озелењавање слободних и девастираних површина у циљу спречавања ерозије тла ветром и водом и побољшавање његовог квалитета, одржива употреба хемијских средстава у пољопривреди, спровођење анализа тла, уређење запуштених површина, неспалјивање жетвених остатака, поштовање плодореда, итд. Такође, неопходно је формирати тим за заштиту од удеса који ће бити спреман да у врло кратком времену делује уколико дође до некаквог удеса који би могао утицати на погоршање квалитета земљишта. Тим за заштиту од удеса би требао бити спреман за спровођење физичких, хемијских и биолошких, *in-situ* и *ex-situ* метода ремедијације тла.

4.4.4. Комунална бука

У јесењој сезони 2013.године, Завод за јавно здравље Панчево извршио је мониторинг буке у Ковину на 19 мерних места, у различитим урбанистичким зонама града (према опредељењу органа Општинске управе Ковин), које чине мрежу мерних места за мониторинг буке. Доминантан извор буке је саобраћај, осим на мерном месту Дом културе, где је доминантан извор буке рад угоститељских објеката и активност пролазника на тргу. На мерним местима у зони градског центра измерени нивои индикатора буке за дан, вече и ноћ НЕ ПРЕЛАЗЕ граничне вредности индикатора буке за дан, вече и ноћ за ову зону. На мерним местима у зони дуж магистралних и градских саобраћајница измерени нивои индикатора буке за дан, вече и ноћ НЕ ПРЕЛАЗЕ граничне вредности индикатора буке за дан, вече и ноћ за ову зону.

На мерном месту у улици Светозара Марковића 127 у пословно-стамбеној зони у Ковину, у јесењој сезони 2013. измерена вредности индикатора буке за дан ПРЕЛАЗИ граничну вредност индикатора буке за дан и вече, коју предвиђа Уредба за пословно-стамбену зону. Индикатори буке за вече НЕ ПРЕЛАЗЕ граничну вредности индикатора буке за вече коју предвиђа Уредба за пословно-стамбену зону. За ноћ је измерена вредност индикатора буке ПРЕЛАЗИ граничну вредност индикатора буке за ноћ за пословно-стамбену зону. На осталим мерним местима у пословно-стамбеној зони измерени нивои индикатора буке за дан, вече и ноћ НЕ ПРЕЛАЗЕ граничне вредности индикатора буке за дан, вече и ноћ за ову зону. На мерним местима у зони становања Вука Караџића 174, Вука Караџића 66 и Дунавска 25 вечерњи ниво буке НЕ ПРЕЛАЗИ граничну вредност индикатора за вече за ову зону, док за дан и ноћ ПРЕЛАЗЕ граничне вредности индикатора буке за ову зону. На мерним местима у зони становања Смедеревска 90 и Браће Стефановића 33, измерени нивои индикатора буке за дан и вече НЕ ПРЕЛАЗИ граничну вредност индикатора за дан и вече за ову зону, док за ноћ ПРЕЛАЗЕ граничне вредности индикатора буке за ову зону. На мерним местима у зони становања С. Марковића 73 и Цара Лазара 198, измерени нивои индикатора буке за дан, вече и ноћ ПРЕЛАЗЕ граничне вредности индикатора буке за дан, вече и ноћ за ову зону. На мерним местима у зони становања Утринска 23 и Ђуре Петрова 1 измерени нивои индикатора буке за дан, вече и ноћ НЕ ПРЕЛАЗЕ граничне вредности индикатора буке за дан, вече и ноћ за ову зону. На мерном месту у зони становања Карађорђева 56 измерени нивои индикатора буке за дан ПРЕЛАЗЕ граничну вредност индикатора за дан за ову зону, док за вече и ноћ НЕ ПРЕЛАЗЕ граничне вредности индикатора буке за ову зону. На мерним местима у зони одмора и рекреације и болничкој зони, измерени нивои индикатора буке за дан, вече и ноћ ПРЕЛАЗЕ граничне вредности индикатора буке за дан на мерним местима у Ковину износила су од 1 - 9 dB(A) и највећа су на мерном месту Цара Лазара 274 у болничкој зони, са максималном вредношћу од 9 dB(A). Прекорачења граничних вредности индикатора буке за вече на мерним местима у Ковину у износила су од 2 - 5 dB(A), а највећа је на мерном месту Цара Лазара 274 у болничкој зони (5 dB(A)). Прекорачења граничних вредности индикатора буке за ноћ на мерним местима у Ковину, износила су од 1 - 11 dB(A). Највеће прекорачење граничне вредности овог индикатора од 11 dB(A) било је на мерном месту Цара Лазара 274 у болничкој зони. Просечно прекорачење граничне вредности индикатора буке за ноћ и вече од 4 ± 5 dB(A) је за 1 dB(A) веће од просечног прекорачења за дан. Просечан број свих возила на нивоу дана говори о саобраћају средњег интензитета. Просечан број лаких возила, у свим мерним периодима већи је од просечног броја тешких возила. Просечан укупан број возила у дневном периоду, од 06-18h, већи је од просечног укупног броја

возила у другим мерним интервалима. Дању, током вечери и ноћи најбучније је било на мерном месту С. Марковића 127 у пословно-стамбеној зони. Дању, током вечери и ноћи најтише је било на мерном месту Утринска 23 (зона становања). У јесењој сезони 2013. године дневна бука угрожава, узнемирава 10,57% становништва Ковина или 1.427 од укупно 13.499 становника у граду. Дневном буком веома је угрожено, односно веома узнемиравано 6,97% или 941 становник. У јесењој сезони 2013. године, ноћна бука угрожава и омета сан код 10,74%, или 1.450 становника града Ковина. Ноћном буком је веома угрожен и ометан сан код 4,27%. или 576 становника у граду.

4.4.5. Ниво пошумљености

Шуме и шумско земљиште заузимају око 15% укупне територије општине Ковин, што је изузетно добро у односу на пошумљеност АП Војводине (6,4%), најмање пошумљене, а тиме и веома угрожене регије у Европи. Разлог за овако висок проценат пошумљености лежи у томе што СРП „Делиблатска пешчара“ заузима 25% територије општине Ковин. Катастарске општине лоциране у самој Пешчари имају неуобичајено велику територију под шумом, Дубовац - 48,86%, Делиблатски песак - 46,82%. Насупрот њима, КО Баваниште 2 има 0,00%, а Плочица 0,03% под шумом, док Ковин има 3,25% (ППО Ковин 2008). Шумама на територији општине Ковин управљају два предузећа и то: ЈП „Војводинашуме“, ШГ „Банат“ површином 10.658,63ha (Делиблатски песак, Доње Подунавље и Мајур); ВП „Подунавље“ 125,41ha (приобаље Дунава, земљиште поред канала). Занемарљива је површина шума којом газдују други корисници.

Просторним планом општине Ковин из 2012. године предвиђено је повећање површина под шумама за 3%. Повећање је неопходно пошто шуме имају заштитну, културно-социјалну и производну функцију. Приликом подизања нових шумских засада се препоручује коришћење аутохтоних врста.

4.4.6. Очување биодиверзитета

Појам биодиверзитет или биолошка разноврсност обухвата разноврсност свих живих бића на планети, односно свеукупност гена (генетички диверзитет), врста (специјски) и екосистема (екосистемски). Очување биодиверзитета је међународна законска обавеза наше државе (база: Закон о потврђивању конвенције о биолошкој разноврсности „Сл. лист СРЈ“, бр. 11/2001.). Јединствена карактеристика општине Ковин, као административне јединице Републике Србије, је што се на њеној територији налазе два специјална резервата природе прве категорије, три предела идентификована као станишта заштићених и строго заштићених врста и 46km обале Дунава, својеврсног међународног еколошког коридора.

СРП „Делиблатска пешчара“ површине 34,829,32ha (заузима 25% територије општине Ковин, или 18.417,20ha) представља јединствени природни феномен, највећу европску континенталну пешчару. Специфичност је изражен дински рељеф, надморске висине 70-197m, као и одсуство површинских вода. Настала је током леденог доба од наслага еолског силикатно-карбонатног песка, плавина банатских река и наноса Дунава, које су ветрови нанели на формирану лесни плато. Садашњи изглед Пешчаре је последица природних сила и човекових активности, мења се и данас али се истовермено развија и свест о заштити и очувању овог јединственог природног феномена. Специфични услови створили су шумско-степска станишта изузетно ретких и заштићених врста флоре (банатски и степски божур, шерпет, велика саса...) и фауне (степски скочимиш, текуница, слепо куче, банатски соко, орао крсташ, тентирије...). Од 2001. године, делови Пешчаре који непосредно излазе на Дунав, као и сама река са адама (Жилова и Чибуклија), рукавцима, барама и ритовима (Дубовачки рит) су у саставу резервата - „Лабудово окно“, па

су животне заједнице СРП „Делиблатска пешчара“ издвојене у посебну биљно-географску област „Делиблатикум“.

Почетак заштите Делиблатске пешчаре датира још од 1912. године, када је издвојено око 300ха шумско-степских заједница и категорисано као природни споменик, због очуваних исконских карактеристика. Током 1951. Делиблатска пешчара је добила статус Строгог природног резервата. Крајем 1977. године је проглашена за Специјални природни резерват, а 2002. године Уредбом Владе Републике Србије за Специјални резерват природе прве категорије. Осим заштите у националним оквирима, Делиблатска пешчара је проглашена за подручје од **међународног значаја** за очување биолошке разноврсности и то као значајно станиште биљака (*IPA*), птица (*IBA*) и дневних лептира (*PBA*). Налази се у саставу ЕМЕРАЛД мреже, која представља основ за Европску еколошку мрежу за заштиту природе и биолошке разноврсности Европске уније, Натура 2000. Десет природних добара из Србије се налази на листи међународно значајних влажних подручја, тзв. „рамсарских подручја“. Међу њима је од 2007. године и „Лабудово окно“ (корморан, мала бела чапља, црни ибис, тресетница...). Из свих ових разлога, Делиблатска пешчара је предложена за Резерват биосфере по *UNESCO* програму, M&B (човек и биосфера). У резервату постоји тростепени режим заштите, а њиме управља ЈП „Војводинашуме“, ШГ „Банат“ Панчево.

Специјални резерват природе „**Краљевац**“ обухвата само Делиблатско језеро и околно земљиште. Налази се у атару села Делиблато, на делу некадашњег тока реке „Обзовик“ и практично је наставак Делиблатске пешчаре. Од 2003.године је био под режимом претходне заштите, а 2009. је проглашен за СРП прве категорије, заједно са локацијама „Вашариште“ и „Обзовик“. Укупна површина резервата је 264,30ха, од чега је само језеро 162ха. Посебан феномен представљају тзв. „плутајућа острва“ од којих је највеће површине 2ха. Померање острва под дејством ветра представља јединствени доживљај и даје посебан печат овом подручју. Живи свет копненог дела резервата је веома сличан живом свету Делиблатске пешчаре (текуница, слепо куче, степски скочимиш). У воденом делу је од посебне важности **мочварна (барска) папрат** која гради специфичне заједнице са барском ивом, велики број ретких врста птица (ћубасти гњурац, патка црнка, еја мочварица, белобрада црна чигра) и аутохтоних врста риба (лињак, златни караш, чиков).

Краљевац је драгоцен одмориште птица у зимском периоду и током миграција, јер захваљујући изворима, делови језера не мрзну. Управљач резервата, УСР „Делиблатско језеро“ је организовало 24-часовну чуварску службу, састављену од запослених радника и волонтера. На самом језеру у трећој зони заштите је дозвољен контролисани спортски риболов.

Током 2006. године је Завод за заштиту природе Нови Сад окарактерисао још три предела на територији општине Ковин које треба заштитити. То су пашњачке степе „Хатарице“, акумулација „Црна бара“ и „Смедеревска ада“. Данас су наведени локалитети означени као **станишта заштићених и строго заштићених врста** („Службени гласник РС“, бр. 5/10 и 47/11).

„**Хатарице**“ (КОВ 01 ППО Ковин) су пашњачке степе које се налазе на потесу села Гај-Шумарак–Дубовац, уз сам обод СРП „Делиблатска пешчара“. Обилују реликтима и заштићеним врстама (дивљи шафран, пешчарски вијук, степски соко, орао крсташ, текуница, слепо куче) а посебно је значајна густа популација гороцвета. Недавно је пронађен примерак албино текунице, јединствен у овим пределима. Акумулација „**Црна бара**“ (КОВ 02 ППО Ковин) се налази североисточно од Ковина и заузима површину од 57ха. Сматра се да је са Краљевице била део истог меандра некадашње реке Обзовик. Ово станиште је еколошки једнако вредно као и Краљевац, а од посебне је вредности као низијска тресава. Тресаве које су настале у условима хладне и влажне климе, представљају данас најређе екосистеме Панонске низије и центре биодиверзитета чије је очување обавеза наше државе.

„Смедеревска ада“ (КОВ 03 ППО Ковин) без обзира на назив, припада територији општине Ковин и има површину од око 1.600ha. Пре изградње бране за ХЕ „Ђердап“, ада је имала дивну пешчану плажу и била омиљено купалиште. Данас је ловиште којим управља ЈП „Војводинашуме“, а посећују је ловци и риболовци. Значајна је због мочварних екосистема којих је све мање. Тренутно је овде нетакнута природа са аутохтоним шумама и барама, станиште ретких птица (црне роде, црне луње, беловрате мухарице, жутог вољвића).

Перспектива развоја подразумева спровођење концепта одрживог туризма, изоловање ових станишта од нетретираних отпадних вода, емисије загађујућих материја у ваздух, емисије прекомерне буке и било каквог другог узнемиравања станишта под специјалним режимима заштите.

4.4.7. Управљање комуналним отпадом

Тренутни капацитет депоније у Ковину је давно премашен, тако да општина Ковин има константан проблем са депоновањем отпада. Свако насељено место има бар једну дивљу депонију, од којих су неке у непосредној близини, или чак у оквиру заштићених подручја. Дугорочну концепцију одлагања отпада треба усагласити са принципима Стратегије управљања отпадом и смерницама Студије просторног размештаја регионалних депонија и трансфер станица на територији АП Војводине (ЈП "Завод за урбанизам Војводине", 2006).

Третман и одлагање комуналног отпада на основу утврђених принципа ће се одвијати на регионалном нивоу. Одлагању отпада треба да предходи одвојено сакупљање отпада ради његовог смањења (кабастог, опасног и рецеклабилног), а након укључења у систем регионалног одлагања и затварање, санација и рекултивација постојеће депоније и сметлишта.

Укључење у систем региона за управљање отпадом, подразумева израду општинског плана управљања отпадом, закључење споразума о сарадњи општина у оквиру региона за управљање и израду плана управљања комуналним отпадом за регион за одлагање комуналног отпада (Општина Ковин је израдила План управљања отпадом, а налази се у фази потписивања наведеног Споразума). Регионалним планом за управљање комуналним отпадом ће се утврдити локација регионалне депоније (РД), број трансфер станица (ТС) у региону као и остале могућности за управљање комуналним отпадом (рециклажа, компостирање, инсинерација-спаљивање, анаеробна дигестија). Коначно опредељење за формирање региона и избор локације регионалне депоније и трансфер станица је у надлежности јединице локалне самоуправе. Избор конкретне локације трансфер станице (претоварне станице) ће се утврдити након израде плана управљања комуналним отпадом за регион коме општина Ковин буде припадала. Са ове локације би се вршио транспорт комуналног отпада из целе општине, до регионалне депоније.

Локација општинске депоније комуналног отпада, након санације и рекултивације, може бити потенцијална трансфер станица општине у систему регионалног управљања комуналним отпадом (у зависности од удаљености регионалне депоније).

4.5. Друштвене делатности

Друштвена делатност на територији општине Ковин је важан чинилац живота становника у седишту – Ковину и у насељеним местима најјужније општине Јужнобанатског управног округа. Установе, организације и институције у области здравства, социјалне заштите, образовања, културе, спорта, као и удружења невладиног сектора, задовољавају различите аспекте друштвених потреба становништва.

4.5.1. Култура

Последњих деценија културни простор Србије, па и наше локалне заједнице, обликован је и налази се под снажним утицајем електронских мас-медија и сензационалистичких трендова у њиховим програмским шемама. То се првенствено односи на недостатак квалитетних културно-едукативних телевизијских садржаја, општу некултуру међусобног комуницирања, непоштовање личности и посебности човека као културног бића. Овај оквир условљен је општим сиромаштвом, економском и политичком неизвесношћу и као крајњи ефекат има опадање броја конзумента културних садржаја и даље повећање толеранције становништва на анахроне и ретроградне културне трендове.

Рад културних актера обавља се у веома отежаним условима недостатка средстава. Упркос томе, Ковин има установе и организације у области културе којима се поноси: Установу „Центар за културу“ (са Галеријом, Уметничком збирком, Аматерским позориштем), Библиотеку „Вук Караџић“ (са огранцима у насељеним местима), као и мноштво аматерских културно-уметничких друштава, кружока и удружења.

Установа „**Центар за културу**“ једина је тог формата на територији јужног Баната која у оквиру свог програма обједињује професионалне и аматерске садржаје. Да би понудили што квалитетније и разноврсније програме, настоји се да се у сваком тренутку обезбеди виши степен сарадње са институцијама културе и образовања, уважавајући културне потребе грађана, уз истовремено праћење савремених токова културног уметничког стваралаштва. У сарадњи са месним заједницама, у свим насељеним местима обезбеђују се адекватни програми, у мери у којој то услови дозвољавају. Програм рада урађен је у складу са Одлуком о оснивању Установе и важећим прописима у области јавних служби и културе. Центар за културу своје програме реализује у сали Позоришта, сали Биоскопа, Галерији и на Летњој позорници. У наредном периоду Установа планира да обезбеди квалитетније услове за едуковање заинтересованих за културне садржаје који се одвијају у Центру за културу: у музичкој школи, школи глуме, балетском студију, хорском певању, драмској сцени, тамбурашком оркестру, што поред задовољења културних потреба грађана представља и одређени извор прихода Установе. Уметничка збирка дела ликовних и примењених уметности постоји у оквиру Галерије Центра, а за Музејску збирку у току је планирање израде каталога експоната, како би она заживела, а ради бољег презентовања културног идентитета народа који живе на простору општине Ковин.

У општини Ковин, Библиотека "**Вук Караџић**" Ковин је носилац библиотечко-информационе делатности. Основана је ради обезбеђивања услова за остваривање права грађана на слободу изражавања и на стицање и коришћење знања. Библиотечко-информациони систем општине Ковин чине библиотека у Ковину и подручне библиотеке (огранци) образовани у насељеним местима општине Ковин: у Баваништу, Гају, Делиблату, Дубовцу, Мраморку, Плочици и Скореновцу. Оваква организација мреже обезбеђује да становници готово свих насељених места у општини (осим Малог Баваништа, Шумарка и Скореновачког Рита) користе библиотечко-информациону грађу и изворе у обиму који ће мање или више задовољити свакодневне потребе становништва. Библиотека је у потпуности припремљена за укључење у јединствени информациони систем потписивањем Уговора о пуноправном чланству у библиотечко-информациони систем COBISS.SR (Кооперативни он лаин библиографски систем и сервис), са ВБС

Центром Народне библиотеке Србије. НБС-ВБС Центар основан је у оквиру пројекта „Виртуелне библиотеке Србије“, са циљем целовитог системског решења координиране изградње и развоја јединственог библиотечно информационог система Србије на јединственој организационој и информатичкој платформи COBISS.SR. На основу Стандарда донетих у новембру 2009. године, одређени су минимални услови за обављање делатности јавних библиотека. Овим Стандардима библиотечки фонд општинске јавне библиотеке одређује број јединица библиотечно-информационе грађе у односу на број становника. С обзиром да у општини Ковин, према последњем попису из 2011. године, живи 33725 становника, Библиотека би требало да има 70.000 књига, а на дан 31.12.2012. године број књига у Библиотеци је 72046. Смањен је број становника на територији општине Ковин, што је допринело томе да достигнумо Стандардима предвиђен број књига. Протеклих година локална заједница показала је изузетно разумевање, а набавка је остваривана и републичким и покрајинским средствима, поред сопствених средстава и поклона.

У дефинисању културолошке мапе наше општине, поред установа из области културе, значајно место припада **и аматерским културно-уметничким друштвима и удружењима**. Већим делом своје делатности, аматери директно учествују у очувању и неговању изворних и аутентичних културних традиција народа који живе на овом подручју и презентацији мултикултурализма и свеколике толеранције. Према подацима Комисије за развој културно-уметничког аматеризма за 2012. годину, за развој аматерског и уметничког стваралаштва обезбеђена су средства у износу од 2.250.000,00 динара. Средства за програмске активности, у складу са Одлуком о учешћу у финансирању аматерског културног и уметничког стваралаштва у општини Ковин, опредељена су: Центру за културу Ковин – за организовање смотри и свим културно уметничким друштвима и удружењима општине Ковин (укупно 15 друштава и удружења) и то за: Аматерско позориште „Ковин“, КУД „Ромаји јаг“ Баваниште, Удружење Рома „Ашунен Ромале“ Ковин, Музичко друштво „Ковински бећари“, КУД „Паја Маргановић“ Делиблато, КУД „Салмасал“ Скореновац, КУД „Петефи Шандор“ Скореновац, Удружење грађана Хор духовне музике „Искон“ Ковин, КУД „Мраморак“ Мраморак, КУД „Аца Обрадовић“ Баваниште, КУД „Гај“ Гај, КУД „Бећарац“ Баваниште, КУД „Младост“ Ковин, КУД „Кеве“ Ковин, Огранак „Вукове задужбине“ Баваниште.

Организације из области културе, које је основала СО Ковин, или им поверила вршење делатности културе, финансирају се из средстава буџета општине. Општина финансира расходе за запослене, материјалне трошкове и програмске активности. Програмске активности се делом финансирају и из средстава буџета Покрајине, Републике и средстава спонзора.

4.5.1.1. Заштита споменика културе

Мешовито војничко гробље, локација под посебном заштитом која се налази у оквиру Градског гробља у Ковину и селима општине Ковин, утврђено је као добро које ужива претходну заштиту – знаменито место од изузетног културног значаја за општину Ковин.

Војничко гробље, на којем је, према налазима Завода за заштиту споменика културе Панчево и на основу пописа који је урадило Удружење потомака ратника ослободилачких ратова Србије 1912-1918. године и поштовалаца Ковин, у 60 хумки сахрањено 500 војника – 305 српских и 195 из редова аустроугарске и немачке војске, било је деценијама запуштено.

На иницијативу Удружења, општина Ковин је 2003. године реализовала Пројекат озелењавања и уређења Војничког гробља, а 2009. године откривено је спомен-обележје посвећено палим ратницима. Током 2013. постављени су јарболи на улазу у локацију, затим информативна табла на три језика (српском, енглеском и немачком), надгробне плоче су очишћене, хемијски заштићене и обновљени су натписи на 60 спомен-плоча. Од самог почетка, пројекат уређења ове јединствене локације подржавају Министарство рада, запошљавања и социјалне политике – Сектор за борачко-инвалидску заштиту и Покрајински секретаријат за културу – Сектор за културно наслеђе и јавне збирке.

Сваког 12. новембра, на дан ослобођења Ковина у 1. светском рату, одаје се пошта ратницима сахрањеним на том месту, преминулим 1915. године у тадашњој болници Црвеног крста у Ковину. У церемонију су, од 2009. године, укључене и амбасаде земаља из којих потичу сахрањени ратници аустро-угарске и немачке војске: Аустрије, Мађарске, Немачке, Словачке.

2013. године најављена је шира сарадња на овом пољу: очекује се да у наредним годинама свака од ових земаља, поред финансијске подршке у оквиру пројекта завршне фазе уређења јединственог споменика културе, представи своје привредне и друге потенцијале Ковину, како би се отвориле могућности инвестирања у нашу средину, с обзиром да су све наведене државе успешне и богате чланице ЕУ.

4.5.2. Друштвена брига о деци

Предшколско васпитање и образовање је организовано у оквиру Предшколске установе „Наша радост“ - у Ковину у матичном објекту и у тзв. Горњем забавишту – Ковин II, као и у насељеним местима општине, при основним школама. На основу Закона, јединица локалне самоуправе води евиденцију и обавештава предшколску установу, родитеље и старатеље, о деци која су стасала за похађање припремног предшколског програма. У складу с тим, Општинска управа Ковин упућује обавештење и позив родитељима за упис деце у припремни предшколски програм.

Табела 40 - Преглед уписаног броја деце и број васпитних група за радну 2013/2014.

ГРУПЕ	ЦЕЛОДНЕВНИ		ПОЛУДНЕВНИ		УКУПАН БРОЈ ДЕЦЕ
	број група	број деце	број група	број деце	
1. јаслице	1	17			17
2. старија јаслена	1	23			23
3. млађа група	1	24			24
4. средња група	1	28			28
5. средња мешовита група	1	27			27
6. старија група	1	29			29
7. припремна предшколска-мешовита 1	1	28			28
8. припремна предшколска – мешовита 2	1	28			28
9. Ковин I припремни предшколски програм – полудневни боравак			2	46	46
10. Ковин II припремни предшколски програм – полудневни боравак			2	34	34
11. Ковин II мешовита група – целодневни боравак	1	29			29
Укупно:	9	233	4	80	313

Табела 41 - Преглед броја деце и група по насељеним местима 2013/2014

ГРУПЕ	ПОЛУДНЕВНИ	
	број група	Број деце
1. Баваниште	3	71
2. Делиблато	1	17
3. Мраморак	1	21

ГРУПЕ	ПОЛУДНЕВНИ	
	број група	Број деце
4. Дубовац	1	9
5. Гај	1	24
6. Скореновац	1	24
7. Плочица	1	22
8. Мало Баваниште	1	6
Укупно:	10	194

Напомена:

- Од 3 васпитне групе у Баваништу, 2 групе су припремне предшколске, а због великог интересовања родитеља, оформљена је група деце мешовитог узраста у којој ће се остваривати предшколски програм у полудневном трајању до шест сати дневно. У ову васпитну групу уписано је 20 деце.
- С обзиром да је у питању рурална средина, у Малом Баваништу оформљена је група деце мешовитог узраста у коју је уписано шесторо деце (од тога, једно дете похађа припремни предшколски програм)
- За радну 2013/14. годину укупно је уписано 507 деце у 23 васпитне групе и то:
 - у полудневном боравку 274 деце у 14 група
 - у целодневном 233 деце у 9 група.

Од укупно 507 деце, у припремни предшколски програм уписано је 297 деце распоређених у 16 васпитних група и то:

- Полудневни боравак (забавиште) 255 деце у 13 васпитних група: 4 васпитне групе у Ковину и 9 у селима и
- Целодневни боравак 42 деце у 3 васпитне групе (36 деце у две групе деце у објекту Ковин I (припремна мешовита 1 и 2) и 6-оро деце у групи деце мешовитог узраста у објекту Ковин II).

Установа је кадровски, материјално- финансијски оспособљена за обављање законом утврђених делатности.

Опремљеност вртића је на задовољавајућем нивоу. Сваке године се планира и реализује набавка дидактичког материјала, играчака и материјала за рад са децом према специфичностима узраста, а у складу са програмским активностима. Цену услуга боравка у Предшколској установи утврђује локална самоуправа, а разлика до економске цене рефундира се из средстава локалног буџета.

Табела 42 – Установе за децу предшколског узраста

	УКУПНО УСТАНОВА	ДЕЦЕ КОРИСНИЦИ	ПРЕМА ДУЖИНИ ДНЕВНОГ БОРАВКА			ДЕЦА КОЈА БОРАВЕ БЕСПЛАТНО	ПРОЦЕНАТ ДЕЦА КОЈА БОРАВЕ БЕСПЛАТНО (%)
			До 6 часова	6 – 9 часова	9 часова и више		
2009	9	584	261	89	234	81	13,87
2010	10	563	327	-	236	86	15,28
2011	10	509	284	225	-	100	19,65

Извор: Републички завод за статистику

4.5.3. Образовање

Према подацима Одељења за општу управу и јавне службе Општинске управе Ковин, у школској 2013/14 уписано је у 145 одељења 2.808 полазника у десет основних школа, а у две средње школе распоређено је 635 ученика у 29 одељења.

Табела 43 – Основне и средње школе

	Основне школе				Средње школе			
	Укупно школа	Одељења	Ученици		Укупно школа	Одељења	Ученици	
			Свега	Завршили школу			Свега	Завршили школу
2008-09	10	154	3064	374	2	29	682	166
2009-10	10	153	3033	406	2	29	706	159
2010-11	10	150	3000	388	2	29	738	161
2011-12	10	147	2969	373	2	30	726	191
2012-13	10	146	2875	330	2	30	683	172
2013-14	10	145	2808		2	29	629	

Извор: Републички завод за статистику

Од десет основних школа, три се налазе у Ковину, а остале по насељеним местима општине. Опремљеност школа је осредња и објектима је потребно реновирање и одржавање. Средства за материјалне трошкове школе обезбеђују од локалне самоуправе. У девет школа се настава изводи на српском језику, а у Скореновцу на мађарскоам језику, према закону. Основна школа „Јован Јовановић Змај“ има комбиновано одељење у Малом Баваништу а основна школа „Ђура Филиповић“ из Плочице комбиновано одељење у Скореновачком риту. У основној школи „Ђура Јакшић“ у Ковину ради одељење за децу са посебним потребама.

Средње образовање стичу ученици из Ковина и суседних места у две средње школе: Гимназија и економска школа „Бранко Радичевић“ и Средња стручна школа „Васа Пелагић“ . У Гимназији и економској школи „Бранко Радичевић“ настава је организована у четворогодишњим школама. У гимназији ученици похађају општи и друштвено језички смер, за економског техничара, пословног администратора и финансијског техничара. У Средњој стручној школи „Васа Пелагић“ образовање и васпитање трају три или четири године, из области пољопривредне, туристичке и економске струке. Настава у средњим школама се изводи на српском језику. Опремљеност средњих школа задовољава савремене потребе просветне праксе.

Један број свршених основаца наставу похађа у средњим школама у Панчеву, Београду, Смедереву и Белој Цркви. Ови ученици углавном путују до својих школа.

4.5.4. Здравство

За становнике општине Ковин примарну здравствену заштиту обезбеђује **Дом здравља Ковин**. Дом здравља Ковин је установа основана за обављање здравствене делатности на примарном нивоу здравствене заштите, односно спровођење скупа мера превенције, лечења и рехабилитације, вођења болести и повреда у складу са законом. Дом здравља Ковин пружа здравствену заштиту становништву општине Ковин: здравствену заштиту одраслог становништва (изабрани доктор опште медицине и медицине рада), здравствену заштиту деци (изабрани доктор-педијатар), здравствену заштиту жена (изабрани доктор гинекологије и акушерства) и стоматолошку здравствену заштиту (изабрани доктор

стоматологије). У оквиру здравствене делатности, поред послова утврђених законом, омогућена је подршка изабраном тиму из следећих области: медицинске дијагностике, специјалистичко-консултативне и фармацеутске делатности. У Дому здравља Ковин образују се и просторно издвојене јединице, по територијалном принципу и то:

- 1. Здравствена станица Баваниште:** одсек опште медицине, одсек кућног лечења и неге, одсек за здравствену заштиту деце и школске деце, одсек поливалентне патронаже, одсек стоматолошке здравствене заштите, одсек за фармацеутску здравствену делатност-апотека и одсек за одржавање објекта. Радним данима, општа медицина и аптека раде у две смене а одсек педијатрије и стоматологије у преподневnoj смени. Викендом и у дане празника рад је организован у облику дежурства медицинске сестре (давање терапије). Укупан број извршилаца је 16.
- 2. Здравствена станица Мраморак:** одсек опште медицине, одсек поливалентне патронаже, одсек стоматолошке здравствене заштите, одсек за фармацеутску здравствену делатност-апотека и одсек за одржавање објекта. Радним данима, општа медицина ради у две смене, аптека у преподневnoj смени, а одсек стоматологије три дана у недељи (понедељак, среда и петак) у преподневним сатима. Викендом и у дане празника рад је организован у облику дежурства медицинске сестре (давање терапије). Укупан број извршилаца је 8.
- 3. Здравствена станица Гај:** одсек опште медицине, одсек кућног лечења и неге, одсек стоматолошке здравствене заштите, одсек за фармацеутску здравствену делатност-апотека и одсек за одржавање објекта. Радним данима, општа медицина ради у две смене, аптека ради у преподневnoj смени а одсек стоматологије три дана у недељи у преподневним сатима (тренутно не ради због хаварије на водоводnoj мрежи). Викендом и у дане празника рад је организован у облику дежурства медицинске сестре (давање терапије). Укупан број извршилаца је 7.
- 4. Здравствена станица Делиблато:** одсек опште медицине, одсек кућног лечења и неге, одсек стоматолошке здравствене заштите, одсек за фармацеутску здравствену делатност-апотека и одсек за одржавање објекта. Радним данима, општа медицина ради у две смене, аптека ради у преподневnoj смени а одсек стоматологије два дана у недељи у преподневним сатима (уторком и четвртак). Викендом и у дане празника рад је организован у облику дежурства медицинске сестре (давање терапије). Укупан број извршилаца је 8.
- 5. Здравствена станица Плочица са Плочичким ритом:** одсек опште медицине, одсек поливалентне патронаже, одсек стоматолошке здравствене заштите, одсек за фармацеутску здравствену делатност-апотека и одсек за одржавање објекта. Радним данима, општа медицина и аптека раде у преподневnoj смени, а одсек стоматологије три дана у недељи у преподневним сатима (понедељак, среда и петак). Викендом и у дане празника рад је организован у облику дежурства медицинске сестре (давање терапије). Укупан број извршилаца је 6.
- 6. Здравствена станица Скореновац:** одсек опште медицине, одсек кућног лечења и неге, одсек стоматолошке здравствене заштите, одсек за фармацеутску здравствену делатност-апотека и одсек за одржавање објекта. Радним данима, општа медицина и аптека раде у преподневnoj смени, а одсек стоматологије два дана у недељи у преподневним сатима (уторак и четвртак). Викендом и у дане празника рад је организован у облику дежурства медицинске сестре (давање терапије). Укупан број извршилаца је 6.
- 7. Здравствена амбуланта Дубовац са Малим Баваништем:** одсек опште медицине, одсек за фармацеутску здравствену делатност-апотека и одсек за одржавање објекта. Радним данима, општа медицина ради у преподневnoj смени, а аптека ради два дана у недељи (уторак и четвртак). Викендом и у дане празника рад је организован у облику дежурства медицинске сестре (давање терапије). Укупан број извршилаца је 4.

Табела 44 – Број здравствених радника и сарадника у Дому здравља Ковин на дан 31.12.2013.

Р. БР	ЗАНИМАЊЕ	БРОЈ ЗАПОСЛЕНИХ НА НЕОДРЕЂЕНО ВРЕМЕ	БРОЈ ЗАПОСЛЕНИХ НА ОДРЕЂЕНО ВРЕМЕ	УКУПАН БРОЈ ЗАПОСЛЕНИХ НА ДАН 31.12.2013. ГОДИНЕ
1.	Доктори медицине	18	5	23
2.	Доктори медицине-специјалисти	21		21
3.	Доктори стоматологије	9		9
4.	Фармацеут- биохемичар	1		1
5.	Фармацеути	4	2	6
6.	Фармацеутски техничари	12		12
7.	Медицинске сестре/техничари	77	4	81
8.	Стоматолошки техничари	12		12
9.	Здравствени сарадници	3		3
10.	Административни радници	12		12
11.	Возачи	10		10
12.	Технички и помоћни запослени	18	2	20
	УКУПНО:	197	13	210

Извор: Дом здравља Ковин

Кадровским планом Министарства здравља, Дому здравља Ковин је за 2013. годину одређено 163 запослених чије су зараде и накнаде зарада уговорене са Републичким фондом за здравствено осигурање. Укупан број запослених у Служби стоматолошке здравствене заштите на дан 31.12.2013. године је 21, од чега је Републички фонд за здравствено осигурање прихватио за финансирање 17 запослених (уговорених), док се зараде и накнаде зарада за 4 запослена финансирају из сопствених средстава установе. У апотеци ковинског Дома здравља је на дан 31.12.2013. године запослено 16 радника. Њихове зараде и накнаде зарада се финансирају од остварене разлике у цени робе у малопродаји.

Специјална болница за психијатријске болести „Ковин“ пружа специјалистичко – консултативне и услуге стационарног лечења за Јужнобанатски округ и суседне општине (Смедерево, Пожаревац), али и шире, на нивоу целе земље. Спада у највеће психијатријске болнице у земљи. У болници се лече најтежи психијатријски пацијенти, неуролошки, а на интерном одељењу и пацијенти у терминалној фази живота, које су друге болнице одбиле да приме. Често се користи за збрињавање социјалних случајева, до смештања у дом. Болница се налази на површини од 12 ha, има 17.234 m² простора у 15 главних и више помоћних објеката. Располаже и пољопривредним имањем са 23 ha обрадиве површине и сточним фондом. Капацитет болнице износи 1.000 постеља, а тренутна заузетост капацитета, на дан 16.01.2014. је 730 постеља. Болница има 12 одељења за лежеће пацијенте, дневну болницу и одељење заједничких медицинских служби, као и службу за опште, правне, економско-финансијске и техничке послове. Попуњеност капацитета се последњих десетак година креће између 70-80%.

Укупан број извршилаца, односно стално запослених радника на дан 31.12.2013. је 402, од тога здравствених радника и сарадника који покривају одељења је 255 – следеће структуре: доктори медицине 43, фармацеути 1, медицинске сестре-техничари 197, здравствени сарадници 14. Немедицински део чини 147 радника и то: административних 30, и техничких и помоћних 117.

Табела 45 – Структура запослених у Специјалној болници према стручној спреми

СТРУЧНА СПРЕМА ЗАПОСЛЕНИХ	БРОЈ ЗАПОСЛЕНИХ
Висока стручна спрема	57
Виша стручна спрема	25
Средња стручна спрема	233
Висококвалификовани	1
Остало	86

Извор: Специјална болница

4.5.5. Социјална заштита

Права у социјалној заштити имају грађани и њихове породице које се нађу у стању социјалне потребе или када по основу имовине и имовинских права, односно на други начин не могу да обезбеде довољно средстава за задовољење основних животних потреба, а имају пребивалиште на територији општине Ковин. Такође, ова права припадају и избеглим лицима са територија бивших република СФРЈ и расељеним, односно прогнаним лицима са територије Косова и Метохије.

Права у социјалној заштити, која се дефинишу Одлуком о правима у социјалној заштити на територији општине Ковин и остварују се у сарадњи са Центром за социјални рад Ковин, Црвеним крстом Ковин и ПУ „Наша радост“ Ковин, су: једнократне помоћи; опрема и трошкови превоза корисника за смештај у установу социјалне заштите или другу породицу; помоћ у кући; социјално становање у заштићеним условима; привремени смештај у прихватним станицама; дневни боравак за децу и одрасла лица ометена у развоју; помоћ за превоз ученицима средњих школа из социјално угрожених породица; бесплатне ужине за децу из социјално угрожених породица; трошкови сахране лица из социјално угрожених породица; помоћ у натури обезбеђивањем школског прибора за ученике из социјално угрожених породица; помоћ у греву социјално угрожена лица и породице; помоћ у грађевинском материјалу социјално угрожених лица и породица; финансирање смештаја жртава породичног насиља у „сигурним кућама“; помоћ незапосленим породиљама; регресирање трошкова боравка у Предшколској установи за дете трећег, односно четвртог реда рођења и друга права утврђена посебним актом Председника општине.

Табела 46: Права у социјалној заштити

Р. БР	ПРАВА У СОЦИЈАЛНОЈ ЗАШТИТИ У НАДЛЕЖНОСТИ ОПШТИНЕ	2012.	2013
1	Једнократне помоћи	9.575,00	10.324.057,00
2	Опрема и трошкови превоза корисника за смештај у установу социјалне заштите или другу породицу и финансирање смештаја жртава породичног насиља у „сигурним кућама“	220.030,00	330.000,00
3	Помоћ у кући	2.051.200,00	2.100.000,00
4	Социјално становање у заштићеним условима	754.969,59	1.370.000,00
5	Привремени смештај у прихватним станицама	220.030,00	70.000,00
6	Дневни боравак за децу и одрасла лица ометена у развоју	/	/
7	Помоћ за превоз ученицима средњих школа из социјално угрожених породица	15.858.208,09	17.576.000,00
8	Бесплатне ужине за децу из социјално угрожених породица	4.333.560,00	5.900.000,00
9	Трошкови сахране лица из социјално угрожених породица	754.268,50	790.000,00

Р. БР	ПРАВА У СОЦИЈАЛНОЈ ЗАШТИТИ У НАДЛЕЖНОСТИ ОПШТИНЕ	2012.	2013
10	Помоћ у природи обезбеђивањем школског прибора за ученике из социјално угрожених породица	219.999,80	250.000,00
11	Помоћ у греву социјално угрожена лица и породице	380.000,00	240.000,00
12	Помоћ у грађевинском материјалу социјално угрожених лица и породица	200.000,00	100.525,00
13	Помоћ незапосленим породиљама	620.000,00	7.300.000,00
14	Регресирање трошкова боравка у предшколској установи за дете трећег, односно четвртог реда рођења	243.550,00	250.000,00
15	Друга права утврђена посебним актом председника општине		
УКУПНО:		25.865.390,98	46.600.582,00

Извор: Одлука о буџету општине Ковин за 2013.годину

Средства за обезбеђивање права у области социјалне заштите су расподељена у складу са Одлуком о буџету општине Ковин. Износ зависи од планираних прихода. У сваком случају, буџет општине Ковин је недовољан за решавање проблема у области социјалне заштите. Због тога треба пронаћи модел за обезбеђивање средстава са вишег нивоа власти.

4.5.6. Спорт и физичка култура

Спортска хала ОШ “Ђура Јакшић” Ковин, ЈНА 34 Ковин, користи се за одбојку, рукомет и кошарку. Постоје и отворени терени за рукомет и мали фудбал и посебно за кошарку. Спортска хала Гимназије и економске школе „Бранко Радичевић”, Цара Лазара 197 Ковин, користи се за одбојку и кошарку. Постоји и отворени терен за мали фудбал, рукомет и кошарку, као и кружна трим стаза дуга 400м, око школе и терена. Хала Средње стручне школе „Васа Пелагић”, Цара Лазара 261 Ковин, користи се за кошарку и одбојку, има терен за мали фудбал. Фудбалски терен ФК „Раднички” Ковин, Дунавска 34, Ковин, има капацитет 2.000 гледалаца. Фудбалски терен ФК „Колонија” Браће Стефановић бб, Ковин, поред великог терена има и терен за мали фудбал са вештачком подлогом. У општини Ковин изван седишта има седам насељених места и свако има основну школу, а у склопу сваке школе постоји мала спортска сала за физичко васпитање и отворени терен. У Ковину постоје и 3 теретане.

Табела 47 – Спортисти по узрастним категоријама и гранама спорта

УЗРАСНА КАТЕГОРИЈА							
ГРАНА спорта	СЕНИОР	ЈУНИОР	КАДЕТ	ПИОНИР	ШКОЛА	УКУПНО	ЖЕНА
Фудбал	193	56		125	161	535	28
Одбојка	55	15	25	60	120	275	200
Кошарка	35	13	15	39	67	169	44
Рукомет	66		10	50		126	53
Стони тенис	14				15	29	15
Карате	5	5	10	30	60	110	55
Спортски риболов	10	5	5	15	70	105	23
Шах	70			5	30	105	12
УКУПНО	448	94	65	324	523	1454	430

Извор: Спортски савез општине Ковин

- Узраст сениора је преко 18 напуњених година; јуниори од 16 до 18 година; кадети од 14 до 16 година; пионири од 12 до 14 година; школа спорта је претежно узраста од 4 до 12 година.

- Организованих рекреативних група има 12 са укупно 180 рекреативаца који играју мали фудбал и кошарку.
- Манифестације: смотре коњичких клубова који броје око 200 чланова.
- Постоји и бадминтон секција која ради у основној школи „Јован Јовановић Змај“ и броји око 30 чланова оба пола.
- Тренутно у свим клубовима ради 17 тренера адекватне школске спреме за рад у спорту.

4.5.7. НВО сектор, друштвене и хуманитарне организације

У оквиру својих активности, поред реализације програма конципираних на нивоу Националног друштва Црвеног крста Србије, **Црвени крст Ковин** реализује и велики број програма од директног интереса за локалну заједницу на бази утврђених потреба самих корисника и са традицијом дугом 132 године има незаменљиву улогу у општини. Према последњим подацима из извештаја о раду у 2012. години, Црвени крст Ковин је реализовао утврђене циљеве и задатке у складу са Законом о Црвеном крсту и Програмом рада Црвеног крста. Црвени крст Ковин чини: 12 основних организација, 18 подружница и 3 актива и има 689 чланова. Црвени крст Ковин, као саставни део Црвеног крста Војводине и Црвеног крста Србије, је успешно реализовао бројне и значајне активности, у свим областима деловања, у изузетно сложеним условима. Посебно је била изражена активност на пољу социјалне делатности. Настављено је пружање услуга старим и болесним лицима по програму Помоћ и нега у кући. Услуге су пружане у Ковину, Скореновцу и Плочици, а било је обухваћено 35 лица. Програмом кухиње Црвеног крста било је обухваћено 106 породица, односно 337 лица, док 33 лица у 24 породице (стари и болесни) добијали су храну на кућну адресу. Дистрибуирано је укупно 81.560 куваних оброка. Програм је финансијски подржан од стране локалне самоуправе и Владе Републике Србије у намирницама без чије помоћи овај програм не би био одржив у истом обиму. Влада је такође обезбедила средства за набавку 550 пакета хране и исто толико пакета средстава за хигијену које је добило 482 породице, односно 1567 лица. У 2012. години у оквиру 31 акције добровољног давања крви које је организовао Црвени крст Ковин, учешће је узело 990 грађана. Први пут крв је дало 120 лица. Ван организованих акција крв је дало још 360 лица, што укупно износи 1.232 давања крви. Крајем 2012. године опремљен је кабинет за прву помоћ. Добијена је лиценца за рад од Министарства здравља. После дужег времена, Црвени крст је поново почео са обукама из прве помоћи по Закону о безбедности у саобраћају. Прве обуке организоване су у децембру 2012. године. Обуке држе лиценцирани предавачи и инструктори прве помоћи. Рад са подмлатком, омладином и волонтерима је сталан, а млади у Црвеном крсту Ковин имају значајну улогу и место у креирању и реализацији програма и активности Црвеног крста.

Остале организације цивилног друштва: Кинолошко друштво „Ловац“ Ковин, Општинско удружење пензионера Ковин, Удружење ратних и мирнодопских војних инвалида општине Ковин, Удружење за церебралну и дечију парализу општине Ковин, Добровољно ватрогасно друштво Ковин, Удружење Рома општине Ковин „Ашунен Ромале“ Ковин, Удружење пчелара општине Ковин „Пешчара“ Ковин, Друштво одгајивача украсних голубова, живине, кунића и птица „Голуб“ Ковин, Ловачко друштво „Фазан“ Ковин, Кружок Румуна Ковин – 1997, Удружење одгајивача голубова српских високолетача СРВ-133 „Ковин-1“ Ковин, Удружење одгајивача голубова српских високолетача СРВ-377 "Перка" – Ковин, Општински савез одгајивача голубова српских високолетача „Шилџа“ Ковин, Савез удружења бораца народноослободилачког рада општине Ковин, Републичка Асоцијација за неговање тековина равнаторског покрета, Удружење наутичара Дунавац – Ковин, Еколошко удружење „Манастирска рампа“ – Ковин, Друштво лекара Војводине Српског лекарског друштва – Подружница Ковин, Удружење љубитеља природе „Пиштина бара“ – Ковин, Удружење грађана „Еко зона Ковин“, Удружење потомака ратника ослободилачких ратова Србије 1912. до 1918. године и поштовалаца Ковин, Ловачко удружење „Ловац“ Ковин, Ловачко удружење „Ковин“ Ковин, Аматерско позориште Ковин, Мађарско културно уметничко

друштво „Кеве“ Ковин, Удружење грађана „Покрет за препород наше општине Ковин“, Општински ватрогасни савез Ковин, Савез возача општине Ковин, Друштво учитеља Ковина, Општински савез одгајивача голубова српских високолетача Ковин, Удружење власника комерцијалних пољопривредних газдинстава „Ковин“, Удружење одгајивача голубова српских високолетача СС-369 „Шарац“ Ковин, Удружење здравствених радника Специјалне неуропсихијатријске болнице Ковин, Актив жена Прве месне заједнице Ковин, Музичко друштво „Ковински бећари“ Ковин, „Друштво за борбу против шећерне болести општине Ковин“, „Актив жена Друге месне заједнице Ковин“, Удружење Друштва математичара Србије – Подружница Ковин, Удружење мањинских акционара „Циглана Ковин“, Удружење за заштиту културне баштине и народних обичаја „Лалошки бисери“ Ковин, Ловачко Друштво „Војводина“ Скореновац, Културно – уметничко друштво „Салмасал“ Скореновац, Удружење „Омладински клуб Тинет – Скореновац“, Удружење одгајивача голубова српских високолетача СРБ-463 „Беаз“ – Скореновац, Савез културно уметничких и цивилних друштава Скореновац, Културно-уметничко друштво „Петефи Шандор“ Скореновац, Добровољно ватрогасно друштво Скореновац, Удружење грађана „Удружење за развој Скореноваца“ Скореновац, Удружење домаћина у еко – руралном туризму Скореновац, Ловачко Друштво „Плочица“ Плочица, Удружење одгајивача голубова српских високолетача СРБ-391 „Беба Плочица“ Плочица, Удружење одгајивача голубова српских високолетача СС-391 „Плочица“ Плочица, Добровољно ватрогасно друштво Плочица, Културно уметничко друштво „Аца Обрадовић“ Баваниште, Добровољно ватрогасно друштво Баваниште, Културно-просветно друштво „Ромска ватра“ Баваниште, Удружење одгајивача голубова српских високолетача СРБ-568 "Пидиканац" Баваниште, Ловачко друштво „Зец“ Баваниште, Друштво за чување и неговање народне традиције „Бећарац“ Баваниште, „Актив жена Дуга Баваниште“, Удружење произвођача, прерађивача и сакупљача лековитог и ароматичног биља "Мента" Баваниште, Дани ћирилице Баваниште, „Унија пољопривредних произвођача-Баваниште“, Удружење грађана „Јасмин“ Баваниште, Друштво пчелара „Баваниште“ Баваниште, Еколошког удружења сеоског туризма „Делиблато оаза“, Удружење љубитеља природе „Делиблато“, Удружење одгајивача голубова писмоноша „Делиблаћанин“ Делиблато, Добровољно ватрогасно друштво Делиблато, Удружење одгајивача голубова српских високолетача СС – 414 „Делиблатски летач“ Делиблато, Удружење пензионера Делиблато & Јужни Банат, Културно уметничко друштво „Паја Маргановић“ Делиблато, Удружење зидарских и грађевинских радника Делиблато, Ловачко друштво „Делиблатски песак“ Делиблато, Удружење спортских риболоваца „Делиблатско језеро“ Делиблато, Ловачко друштво „Јединство“ Мраморак, Културно уметничко друштво „Мраморак“, Добровољно ватрогасно друштво Мраморак, Ловачко друштво „Дубовац“ Дубовац, Еколошко удружење сеоског туризма „Оаза лова и риболова Дубовац“, Удружење грађана Актив жена Дубовац, Удружење жена Шумарак 2, Актив жена Шумарак, Добровољно ватрогасно друштво Шумарак.

4.5.8. Информисање и медији

У области јавног информисања у локалу, Општина Ковин испуњава стандарде континуираног обавештавања грађана о активностима из свих сфера живота и рада, путем више различитих медија. Законски основ јавности рада органа општине иначе је садржан у највишем акту локалне самоуправе, Статуту општине Ковин. Члан 12. Статута говори о јавности рада органа Општине, које се остварује издавањем билтена, информатора, сарадњом са медијима, постављањем интернет презентације, као и путем јавне расправе о најважнијим питањима за живот грађана. Такође, чл. 15, став 36. Статута, у делу надлежности општине утврђених Уставом и законом, каже: „стара се о јавном информисању од локалног значаја и обезбеђује услове за јавно информисање на српском језику и језику националних мањина који се користе на територији општине, као и на језику националних мањина који није у службеној употреби , када такво извештавање представља достигнути ниво мањинских права“.

Локална средства јавног информисања, која егзистирају на почетку 2014. су: Лист „Ковин Експрес“ (месечник, издаје га ДОО „Вид вести“, Ковин) и електронско издање ових новина, са дневном ажуруношћу;

месечник „Мој Ковин“ (Агенција „Lo Press“, Ковин); Радио „Бус“ (Предузеће за телекомуникацију и радиодифузију „Бус“ д.о.о. и сајт овог радија).

Најактуелније теме из локалне заједнице редовно се објављују и у листу регионалне „покривености“ – „Старт 013“, Панчево, у регионалном гласилу на румунском језику „Либертатеа“, а редовна је и сарадња са редакцијом Радио Новог Сада (РТВ Војводина).

Са свим побројаним медијима Општина има остварену континуирану сарадњу, пре свега у сврху свакодневног информисања свих грађана у локалним оквирима. Са власницима локалних медија последњих неколико година (од 2010. године) склапани су уговори о пружању услуга информисања јавности на годишњем нивоу, путем јавне набавке. За 2014. годину, средства се додељују по основу јавног конкурса, у складу са Одлуком о финасирању и суфинансирању програма и пројеката у области јавног информисања, који је донела СО Ковин.

На овај начин, обезбеђује се информисање и на језицима националних мањина који су у службеној употреби (мађарски, румунски), а обезбеђено је и информисање на ромском језику.

Такође, активна је и дневно се ажурира званична интернет презентација општине Ковин, www.kovin.org.rs, а периодично, од 2009, Општинска управа Ковин издаје и бесплатно дистрибуира грађанима, у тиражу од 2.000 примерака, Билтен „Ковин-инфо“.

С обзиром на број становника општине Ковин и имајући у виду старосну, полну, националну, верску структуру, може се рећи да је јавно информисање од локалног значаја добро, али треба радити на томе да се обезбеди још много боље и више у овој области.

4.6. SWOT Анализа

Основни циљ *SWOT* анализе је идентификација и критичко сагледавање снага и слабости локалне самоуправе с једне, те могућности и опасности, са друге стране којима је изложена локална самоуправа, неби ли се добила добра полазна основа за дефинисање и утврђивање динамике реализације стратешких циљева локалне заједнице. Процес дефинисања конкретних акција често почиње управо *SWOT* анализом (**S** – *strenghts* – снаге, **W** – *weakness* – слабости, **O** – *opportunities* – могућности, **T** – *threats* – опасности). Подаци прикупљени овом анализом се користе ради дефинисања стратешких циљева.

4.6.1. SWOT анализа институционалних капацитета

СНАГЕ	СЛАБОСТИ
<ul style="list-style-type: none"> ➤ Довољан број институција на локалном нивоу ➤ Постојање јавно комуналних предузећа ➤ Заинтересованост и воља свих релевантних институција на локалном нивоу за сарадњу ➤ Добра материјална опремљеност институција ➤ Расположив стручан кадар – запослен у институцијама ➤ Стручност и искуство у раду код кадра на руководећим позицијама ➤ Спремност запослених на стручно усавршавање ➤ Добра сарадња са покрајинским и републичким институцијама ➤ Добра сарадња са невладиним сектором ➤ Стратешки приступ решавању проблема ➤ Институције оријентисане на квалитет услуга ➤ Повећано укључивање јавности у процес доношења одлука ➤ Уведен систем 48 сати ➤ Развијено сазнање стручних и управљачких кадрова у локалној самоуправи о потреби израде и примене планских и урбанистичких докумената ➤ Постојање Просторног плана општине Ковин 	<ul style="list-style-type: none"> ➤ Лоша селекција кадрова - неадекватно образовање за поједине руководеће позиције ➤ Запошљавање по политичкој припадности ➤ Недовољна сарадња између надлежних институција на дневном – оперативном нивоу ➤ Компликоване процедуре за поједине активности ➤ Спорост и неефикасност у раду ➤ Лоша организованост појединих институција ➤ Неприлагођена мреже јавних служби потребама корисника ➤ Недовољна доступност услуга јавних служби грађанима ➤ Недовољна комуникација са грађанима ➤ Недовољна комуникација и подршка потенцијалним инвеститорима ➤ Недовољно развијена свест јавности о значају просторних и урбанистичких планова ➤ Непоштовање постојеће регулативе у области планирања и уређења простора ➤ „Дивља градња“ – непостојање урбане културе ➤ Непостојање географског информационог система
МОГУЋНОСТИ	ПРЕТЊЕ
<ul style="list-style-type: none"> ➤ Постојање националних стратешких докумената ➤ Дунавска стратегија ➤ Постојање националних фондова за подршку реформи институција на локалном нивоу ➤ Припадност европској регији ➤ Постојање ЕУ фондова за развој институција ➤ Остварена сарадња са СКГО и НАЛЕД-ом ➤ Успостављена међуопштинска сарадња ➤ Братски градови у ЕУ 	<ul style="list-style-type: none"> ➤ Нестабилна политичка ситуација у земљи ➤ Спорост у усклађивању законске регулативе Републике Србије са законима ЕУ ➤ Непримењивање донетих закона ➤ Лоша макро економска политика ➤ Непоуздан прилив финансијских средстава локалних самоуправа ➤ Спора децентрализација ➤ Поремећен систем вредности

4.6.2. SWOT анализа економског развоја

СНАГЕ	СЛАБОСТИ
МАЛА И СРЕДЊА ПРЕДУЗЕЋА И ПРЕДУЗЕТНИШТВО	
<ul style="list-style-type: none"> ➤ Спремност локалне самоуправе да помогне развоју малих и средњих предузећа и предузетништва ➤ Постојање Канцеларије за локални економски развој ➤ Природни ресурси – близина сировинске базе за прерађивачку индустрију ➤ Постојање производних објеката ➤ Постојање квалификоване и расположиве радне снаге ➤ Близина кључних евопрских коридора ➤ Постојање радних зона ➤ Постојање удружења предузетника 	<ul style="list-style-type: none"> ➤ Инертност локалне самоуправе ➤ Недовољна промоција општинских потенцијала ➤ Неповезаност МСП са великим системима ➤ Непостојање локалних великих предузећа ➤ Недостатак кластера ➤ Одлив квалификоване радне снаге ➤ Недостатак предузетничких идеја ➤ Недостатак подршке новооснованим МСП и предузетницима ➤ Недовољно информација о кредитима, субвенцијама и донацијама ➤ Ниска конкурентност постојећих МСП и предузетника
ЕНЕРГЕТИКА	
<ul style="list-style-type: none"> ➤ Географски положај ➤ Дунав - пловни пут ➤ Постојање енергетске инфраструктуре ➤ Природни ресурси – залихе лигнита ➤ Постојање природних потенцијала за обновљиве изворе енергије: <ul style="list-style-type: none"> - биомаса, - биогас, - геотермална енергија, - сунчева енергија, - енергија ветра, - хидроенергија. 	<ul style="list-style-type: none"> ➤ Лоша локална комунална инфраструктура ➤ Недостатак развојних пројеката ➤ Недостатак инвеститора у области енергетике ➤ Неискоришћеност природних потенцијала ➤ Недољна свест грађана о значају развоја енергетског сектора као економског сектора ➤ Недовољно промоције коришћења обновљивих извора енергије, као потенцијала за нове инвестиције у локалној самоуправи
ПОЉОПРИВРЕДА	
<ul style="list-style-type: none"> ➤ Квалитетно пољопривредно земљиште ➤ Традиција пољопривредне производње ➤ Довољан број регистрованих пољопривредних газдинстава ➤ Развијена каналска мрежа и близина Дунава ➤ Савремена механизација ➤ Постојање институција за подршку - Пољопривредна стручна служба, Одбор за пољопривреду ➤ Велика прилагодљивост и виталност пољопривредних произвођача ➤ Постојање удружења пољопривредника 	<ul style="list-style-type: none"> ➤ Уситњеност поседа и уситњавање државног пољопривредног земљишта ➤ Лоша старосна структура пољопривредних газдинстава ➤ Мале површине под системима за наводњавање ➤ Застарела механизација ➤ Недостатак семенске производње ➤ Отежан пласман робе ➤ Непланска пољопривредна производња ➤ Традиција ратарства ➤ Недостатак прерађивачких капацитета
ТУРИЗАМ	
<ul style="list-style-type: none"> ➤ Мултинационална средина ➤ Подршка локалне самоуправе развоју туризма ➤ Природне и антропогене вредности – заштићена подручја – ресурс за развој еколошко образовног туризма 	<ul style="list-style-type: none"> ➤ Лоша локална саобраћајна инфраструктура ➤ Недостатак локалне стратегије развоја туризма ➤ Недовољна промоција локалних туристичких капацитета ➤ Недостатак смештајних капацитета

СНАГЕ	СЛАБОСТИ
<ul style="list-style-type: none"> ➤ Дунав – простор за развој туризма на води – науичког туризма ➤ Историјски архив ➤ Археолошки локалитети ➤ Близина државне границе и великих градова (Београда, Панчева) 	<ul style="list-style-type: none"> ➤ Недовољна мобилизација кадрова за развој туризма ➤ Недостатак традиције у пружању туристичких услуга ➤ Лоше стање споменика културе
МОГУЋНОСТИ	ПРЕТЊЕ
<ul style="list-style-type: none"> ➤ Републичка стратешка документа за развој МСПП, пољопривреде, туризма ➤ Дунавска стратегија ➤ Постојање републичке подршке кроз субвенције и кредите ➤ Постојање институција за развој – Регионални центар за развој Банат, Регионална привредна комора ➤ Пораст тражње за храном ➤ Подршка ЕУ фондова за унапређење пољопривреде и иновативности МСПП ➤ Најава реформи у економском сектору 	<ul style="list-style-type: none"> ➤ Политичка нестабилност ➤ Недостатак реформи у економском сектору ➤ Сива економија ➤ Велика финансијска оптерећења привреде ➤ Негативна клима за развој МСПП на нивоу Републике Србије ➤ Бржи развој МСПП и пољопривреде у окружењу ➤ Кредитна политика банкарског сектора ➤ Недовољна видљивост на ЕУ тржишту ➤ Конкуренција из земаља чланица Европске уније

4.6.3. SWOT анализа заштите животне средине

СНАГЕ	СЛАБОСТИ
<ul style="list-style-type: none"> ➤ Постојање комуналног предузећа ➤ Постојање заштићених области, као и области које треба да буду проглашене заштићеним подручјима ➤ Дунав ➤ Разноврстан и сложен диверзитет флоре и фауне ➤ Велики басен квалитетне пијаће воде ➤ Добри и квалификовани кадровски потенцијали ➤ Заинтересованост младих за екологију и еколошке акције ➤ Чист ваздух – коришћење природног гаса за грејање ➤ Повољни климатски услови за експлоатацију обновљивих извора енергије (сунце и ветар) ➤ Добро урађене геолошко морфолошке подлоге ➤ Постојање Еко фонда ➤ Спровођење поступка процене утицаја објеката и радова на животну средину ➤ Велики број еколошких организација 	<ul style="list-style-type: none"> ➤ Непостојање интегрисаног система управљања комуналним отпадом ➤ Постојање дивљих депонија ➤ Мали број контејнера и канти за смеће ➤ Недостатак примарне сепарације отпада у домаћинствима ➤ Неадекватан систем водовода и канализације ➤ Алписова таложна поља ➤ Недостатак мерних станица за континуирано праћење квалитета воде, ваздуха и буке ➤ Незаинтересовано и неедуковано становништво ➤ Мали проценат општинске територије који је под шумом ➤ Транзитни саобраћај пролази кроз насељена подручја (загађење, бука) ➤ Недовољно комуникације између невладиног сектора и локалне самоуправе ➤ Неадекватно коришћење Еко фонда ➤ Недовољно развијен волонтеризам
МОГУЋНОСТИ	ПРЕТЊЕ
<ul style="list-style-type: none"> ➤ Процес ЕУ интеграција – усклађивање домаћег законодавства са законодавством ЕУ ➤ Увођење европских стандарда 	<ul style="list-style-type: none"> ➤ Неусклађеност законских регулатива ➤ Мала овлашћења локалне самоуправе ➤ Зависност од републичких и покрајинских фондова

<ul style="list-style-type: none"> ➤ Дунавска стратегија ➤ Доступност иностраних фондова ➤ Постојање домаћих фондова ➤ Технолошко унапређење привредних субјеката и развој иновативности 	<ul style="list-style-type: none"> ➤ Заостајање у технолошком развоју ➤ Климатске промене ➤ Различити политички интереси ➤ Лоша економска ситуација
--	---

4.6.4. SWOT анализа друштвених делатности

СНАГЕ	СЛАБОСТИ
ПРИМАРНА ЗДРАВСТВЕНА ЗАШТИТА И СОЦИЈАЛНА ЗАШТИТА	
<ul style="list-style-type: none"> ➤ Добри људски ресурси - стручан кадар и добри међуљудски односи ➤ Континуирана едукација за све запослене ➤ Развијена креативност и иновативност ➤ Добро развијена организациона структура ➤ Услуге су доступне грађанима ➤ Пристојна техничка опремљеност ➤ Добра сарадња са институцијама на републичком и покрајинском нивоу ➤ Добра сарадња са локалном самоуправом ➤ Добра сарадња са невладиним сектором ➤ Развијени алтернативи облици социјалне заштите ➤ Рационалнија употреба расположивих ресурса 	<ul style="list-style-type: none"> ➤ Немотивисаност запослених – ниске зараде ➤ Недовољан број адекватног особља – недовољан број извршилаца ➤ Лоша и недовољна комуникација између институција на локалном нивоу ➤ Недовољни и неадекватни просторни капацитети ➤ Недостатак иницијативе ➤ Недостатак пројеката за развој услуга ➤ Недовољан број услуга социјалне заштите ➤ Ниска свест грађана о значају социјалне заштите ➤ Недовољно праћење савремене европске и светске праксе
ОБРАЗОВАЊЕ	
<ul style="list-style-type: none"> ➤ Високо образовани наставни кадар (ОШ и СШ) ➤ Добри материјално технички услови за рад у образовању ➤ Добра сарадња између образовних институција ➤ Добра сарадња са локалном самоуправом ➤ Развијене могућности за стручно усавшавање ➤ Велики број ваннаставних активности 	<ul style="list-style-type: none"> ➤ Миграције – смањење броја деце и омладине у локалној самоуправи ➤ Неадекватна мрежа школа ➤ Просторни услови неадекватни (исти простор више школа) ➤ Превоз ученика средњих школа из сеоских средина
КУЛТУРА И ИНФОРМИСАЊЕ	
<ul style="list-style-type: none"> ➤ Мултинационална и мултикултурална средина ➤ Добро развијени институционални капацитети ➤ Мотивисан и стручан кадар ➤ Развијен културно уметнички аматеризам ➤ Добра сарадња са невладиним сектором ➤ Локални медији укључени у све активности јавног живота у локалној самоуправи 	<ul style="list-style-type: none"> ➤ Ниска свест грађана о потреби развоја културних активности на локалном нивоу ➤ Недовољно финансијских средстава из привреде – друштвено одговорно пословања ➤ Неискоришћеност институционалних капацитета ➤ Недостатак локалне телевизије ➤ Неадекватно информисање јавности
СПОРТ И ОМЛАДИНА	
<ul style="list-style-type: none"> ➤ Богата спортска традиција ➤ Велики број спортских клубова ➤ Развијен женски спорт ➤ Пораст броја адекватно образованих тренера 	<ul style="list-style-type: none"> ➤ Недовољна промоција значаја спорта ➤ Недовољно адекватних спортских објеката ➤ Нејасан систем финансирања спорта ➤ Недовољна међусобна координација и сарадња

СНАГЕ	СЛАБОСТИ
	<ul style="list-style-type: none"> ➤ Недовољно финансијских средстава из привреде ➤ Недостатак стручности запослесних у Спортском савезу општине Ковин, за писање пројеката
МОГУЋНОСТИ	ПРЕТЊЕ
<ul style="list-style-type: none"> ➤ Постојање стратешког приступа развоју друштвених делатности на националном нивоу ➤ Дobar законски оквир ➤ Постојање подршке националних и покрајинских власти ➤ Постојање домаћих и иностраних фондова и донација за развој друштвених делатности ➤ Међуопштинска и прекогранична сарадња 	<ul style="list-style-type: none"> ➤ Поремећен систем вредности ➤ Спора децентрализација ➤ Недореченост законске регулативе ➤ Нестабилно политичко окружење ➤ Неразвијен концепт друштвено одговорног пословања ➤ Пораст деликвенција и социјално неприхватљивог понашања

5. Дефинисање стратегије

На основу спроведених анализа, у овом делу стратешког документа постављени су основни елементи Стратегије:

- Визија;
- Приоритети;
- Стратешки циљеви, и
- Програми развоја.

Визија општине Ковин представља слику жељеног стања ка којем се тежи реализацијом активности које су дефинисане Стратегијом одрживог развоја до 2020. године. Визија представља идеју водиљу ка којој су усмерене све снаге које су ангажоване током реализације различитих активности унутар Стратегије без обзира на проблемски сегмент. Такође, неопходно је истаћи да визија никако није непромењива категорија, али да је за њено потпуно достизање неопходан дуг временски период и реализација значајног броја активности. Визија као и стратешки циљеви (и последично мере и конкретни пројекти) се током мониторинга и евалуације спровођења стратегије мењају, допуњавају и у одговарајућем временском року усаглашавају са постојећим потребама заједнице. Из наведеног следи, да суштина стратегије одрживог развоја никако није формирање документа, већ успостављање континуираног процеса лаганих и позитивних промена у локалној заједници у целини.

5.1. Визија општине Ковин

Из свега до сада приказаног и приложеног у овом документу, дефинисана је ВИЗИЈА развоја општине Ковин до 2020. године и гласи:

Општина Ковин је 2020. модерна и ефикасна локална самоуправа која следи европске трендове, са конкурентном привредом, препознатљивом пољопривредном производњом, очуваном животном средином, богатом културном и туристичком понудом, општина која све своје активности спроводи у сарадњи са грађанима, цивилним и пословним сектором.

5.2. Дефинисање стратешких циљева и мера развоја

5.2.1. Економски развој

Стратешки циљевии	Специфични циљевии	Мере	Број пројеката	
Конкурентан и одржив привредни раст и повећање запослености на територији општине Ковин	Успостављање повољног пословног окружења за раст и развој МСП и предузетништва	<ul style="list-style-type: none"> ➤ Подршка новим инвестицијама и извозно оријентисаним предузећима и предузетницима ➤ Подизање капацитета постојећих МСП и предузетника ➤ Подстицање интересног повезивања и умрежавања МСП и предузетнике на локалном, међурегионалном и међународном нивоу ➤ Промоција свих облика предузетништва (женско, омладинско, социјално....) 	12	
		Тржишна валоризација обновљивих и необновљивих енергетских потенцијала као предуслов економског развоја	<ul style="list-style-type: none"> ➤ Промоција алтернативних извора енергије и енергетске ефикасности, као добре пословне могућности 	3
		Развој пословне инфраструктуре	<ul style="list-style-type: none"> ➤ Стављање у функцију постојећих инфраструктурних капацитета у радној зони ➤ Развој нових облика пословне инфраструктуре 	4
		Унапређење квалитета локалне радне снаге у складу са потребама тржишта	<ul style="list-style-type: none"> ➤ Константно побољшање знања, вештина и способности локалне радне снаге ➤ Развој и имплементација мера активне политике запошљавања на локалном нивоу 	8
	Подршка развоју тржишно оријентисане и конкурентне пољопривреде	Континуирано подстицање <i>диверзификације пољопривредних</i> производа и активности	<ul style="list-style-type: none"> ➤ Подршка увођењу високопрофитних култура у пољопривредну производњу ➤ Подршка новим инвестицијама у проширење постојећих капацитета и/или основног стада ➤ Развој механизма стручне подршке за увођење нових производа и активности у пољопривредну производњу 	13
			<ul style="list-style-type: none"> ➤ Повећање степена удруживања и самоорганизовања пољопривредника ➤ Подршка укрупњавању пољопривредних поседа ➤ Подршка заједничкој промоцији и пласману пољопривредних производа 	
		Подршка развоју прехранбене индустрије	<ul style="list-style-type: none"> ➤ Повећање продуктивности и економичности у пољопривредној производњи 	7
			<ul style="list-style-type: none"> ➤ Подршка развоју прехранбене индустрије ➤ Унапређење постојећих и развој нових складишних капацитета 	6

Промоција и подршка туризму као развојној шанси општине Ковин	Повећано учешће општине Ковин на регионалном туристичком тржишту	<ul style="list-style-type: none"> ➤ Регионално повезивање у циљу стварања атрактивнијег туристичког производа ➤ Подршка развоју еко-руралног туризма 	13
	Ставити у функцију све природне и „културне“ потенцијале	<ul style="list-style-type: none"> ➤ Снажнија промоција туристичких потенцијала ➤ Унапређење доступности свих природних и „културних“ потенцијала за посете туриста ➤ Активности на реконструкцији и ревитализацији свих природних и „културних“ туристичких потенцијала 	6
	Подршка развоју људских и материјалних ресурса у туризму	<ul style="list-style-type: none"> ➤ Унапређење и повећање броја смештајних капацитета ➤ Константна едукација људских ресурса 	10
5.2.2. Друштвене делатности			
Јачање локалних капацитета за ефикасније пружање услуга у области друштвених делатности	Унапређење материјално-просторно – техничких ресурса у оквиру сектора друштвених делатности	<ul style="list-style-type: none"> ➤ Побољшање техничких и просторних капацитета у социјалној заштити ➤ Побољшање техничких и просторних капацитета у образовању ➤ Унапређење инфраструктурних капацитета установа културе ➤ Одржавање постојећих и изградња нових спортских објеката 	25
	Јачање капацитета запослених у сектору друштвених делатности	<ul style="list-style-type: none"> ➤ Јачање капацитета запослених у установама културе ➤ Јачање капацитета запослених у здравственим установама ➤ Јачање капацитета спортских радника путем неформалног образовања 	6
Унапређење сарадње и информисања јавности	Ширење постојећих и развијање нових услуга	<ul style="list-style-type: none"> ➤ Развој специјализованих програма за посебне (маргинализоване) групе корисника ➤ Програми подстицања, унапређења рада и већа укљученост НВО 	7
	Унапређење институционалне и међусекторске сарадње	<ul style="list-style-type: none"> ➤ Унапређење сарадње између институција из области друштвених делатности ➤ Унапређење сарадње са привредом и промовисање друштвено одговорног пословања 	6
Повећање укључености младих у друштвени живот	Унапређење информисања јавности	<ul style="list-style-type: none"> ➤ Унапређење информисања од јавног значења ➤ Употреба нових технологија ➤ Промовисање кључних вредности локалне заједнице – мулти-етничност, равноправност полова, мултиконфесионалност..... 	7
	Развој омладинских политика на локалном нивоу	<ul style="list-style-type: none"> ➤ Подршка развоју омладинских организација 	3
Развој волонтеризма	<ul style="list-style-type: none"> ➤ Унапређење људских ресурса за промовисање и мотивисање омладине за волонтерски рад 	3	

5.2.3. Заштита животне средине

Стратешки циљ	Специфични циљеви	Мере	Број пројеката	
Заштита и коришћење природних ресурса у складу са принципима одрживог развоја	Побољшање квалитета воде и ваздуха на територији општине Ковин	➤ Смањење загађења површинских вода	13	
		➤ Смањење загађења пијаће воде		
		➤ Смањење загађења подземне воде		
	Смањење степена загађења земљишта на територији општине Ковин	➤ Смањење загађења ваздуха	5	
		➤ Контролисана и адекватна употреба пестицида и одлагање амбалаже од пестицида		
		➤ Санирање проблема дивљих и неуређених депонија		
	Развој и примена одрживог управљања отпадом	Развој и примена одрживог управљања отпадом	➤ Спровођење активности на смањењу еолске ерозије	5
			➤ Активности на промоцији и увођењу сепарација прикупљеног отпада	
			➤ Подршка претходном третману секундарних сировина	
			➤ Увођење регионалног приступа управљању отпадом	
➤ Очување биодиверзитета				
Унапређење управљања заштићеним природним добрима	Унапређење управљања заштићеним природним добрима	➤ Повећање површина под заштитом и стављање у функцију постојећих заштићених подручја	6	
		➤ Балансирано пошумљавање општинске територије		
Константно пошумљавање општинске територије	Константно пошумљавање општинске територије	➤ Активности на подизању ветрозаштитних појасева	3	

5.2.4. Развој институционалних капацитета

Стратешки циљеви	Специфични циљеви	Мере	Број пројеката
Унапређење капацитета локалне самоуправе	Јачање људских ресурса у јавним институцијама	➤ Едукације запослених радника локалне самоуправе и јавних предузећа	10
		➤ Успостављање сарадње између јавних институција на локалном нивоу	
	Побољшање просторних капацитета и нивоа опремљености институција	➤ Унапређење информационо комуникационих технологија	16
		➤ Унапређење техничке опремљености јавно комуналних предузећа	
Повећање доступности јавних услуга грађанима	Унапређење рада општинске администрације у области инфраструктуре и комуналних делатности	➤ Реконструкција јавних објеката	17
		➤ Унапређење енергетске ефикасности јавних објеката	
	Квалитетно и континуирано унапређење инфраструктуре	➤ Побољшање процеса планирања и одлучивања – Стратешки приступ решавању проблема градске и међуопштинске инфраструктуре	14
		➤ Увођење ИТ у област управљања инфраструктуром и комуналним услугама	
	Повећање регионалног повезивања и међуопштинске сарадње у области инфраструктуре	➤ Унапређење саобраћајне инфраструктуре	6
		➤ Унапређење електро-енергетских и телекомуникационих система	
	➤ Развој заједничких политика развоја инфраструктуре		
	➤ Идентификација и реализација регионалних пројеката		

6. Акциони план

6.1. Акциони план економског развоја

Општина Ковин		Стратегија одрживог развоја општине 2014 – 2020.
Приоритетна област	Економски развој	

1.	Општи циљ – Конкурентан и одржив привредни раст и повећање запослености на територији општине Ковин					
1.1.	Специфичан циљ – Успостављање повољног пословног окружења за раст и развој МСП и предузетништва					
1.1.1.	Мера: Подршка новим инвестицијама и извозно оријентисаним предузећима и предузетницима					
Број	Назив пројекта	Имплементатори	Време	Оријентациона вредност	Извор финансирања	Индикатор
1.1.1.1.	Израда студије пословних потенцијала општине Ковин	Општина	2015	1.000.000 дин	Општина, АПВ, РС, ЕУ	Урађена студија
1.1.1.2.	Развој система подршке извозно оријентисаним предузећима	Општина, Привредни савет	2015–2020	2.000.000 дин годишње	Општина, АПВ, РС, ЕУ	Број субвенција
1.1.1.3.	Попис имовине	Општина	2014	700.000 дин годишње	Општина	Регистар имовине
1.1.1.4.	Скраћење процедура за добијање дозвола	Општина	2014-2015	500.000 дин	Општина, АПВ, РС, ЕУ	Унапређена ефикасност рада
1.1.1.5.	Промоција инвестиционих потенцијала	Општина	2014-2020	1.000.000 дин годишње	Општина, АПВ, РС, ЕУ	Број инвеститора
1.1.2	Мера: Подизање капацитета постојећих МСП и предузетника					
Број	Назив пројекта	Имплементатори	Време	Оријентациона вредност	Извор финансирања	Индикатор
1.1.2.1.	Развој облика нефинансијске подршке	Општина	2014-2020	0	-	Развијен систем
1.1.2.2.	Едукације и менторинг предузетника	Општина, РЦР Банат	2014-2020	300.000 дин годишње	Општина, АПВ, РС, ЕУ	Број обука

1.1.3. Мера: Подстицање интересног повезивања и умрежавања МСП и предузетника на локалном, међурегионалном и међународном нивоу						
Број	Назив пројекта	Имплементатори	Време	Оријентациона вредност	Извор финансирања	Индикатор
1.1.3.1.	Формирање кластера	Општина, МСП, НВО, Удружење предузетника	2015-2016	500.000 дин	Општина, АПВ, РС, ЕУ	Формиран кластер
1.1.3.2.	Јачање Општег удружења предузетника	Удружење предузетника	2014-2020	500.000 дин годишње	Општина	Број активности
1.1.4. Мера: Промоција свих облика предузетништва (женско, омладинско, социјално....)						
Број	Назив пројекта	Имплементатори	Време	Оријентациона вредност	Извор финансирања	Индикатор
1.1.4.1.	Подршка женама и младима за бављење пољопривредом	Општина, ПСС Ковин, земљорадничке задруге	2014-2020	500.000 дин годишње	Општина, АПВ, РС, ЕУ	Повећан број пољопривредних газдинстава
1.1.4.2.	Едукација угрожених група за социјално предузетништво	Општина	2014-2020	500.000 дин годишње	Општина, АПВ, РС, ЕУ	Број едукација
1.1.4.3.	Едукација за покретање сопственог бизниса	Општина, РЦР Банат	2014-2020	200.000 дин годишње	АПВ, РС, ЕУ	Број едукација
1.2. Специфичан циљ – Тржишна валоризација обновљивих и необновљивих енергетских потенцијала као предуслов економског развоја						
1.2.1. Мера: Промоција алтернативних извора енергије и енергетске ефикасности, као добре пословне могућности						
Број	Назив пројекта	Имплементатори	Време	Оријентациона вредност	Извор финансирања	Индикатор
1.2.1.1.	Изградња ветрогенератора	Општина, приватни сектор	2014-2016	600.000.000 евра	Приватни инвеститор	Број изграђених ветрогенератора
1.2.1.2.	Пелетирање биљних остатака	Општина, РС	2014-2020	50.000.000 евра	Општине Јужног Баната, АПВ, РС, ЕУ, приватни инвеститори	Процент пелетираних биљних остатака
1.2.1.3.	Експлоатација тресета – рекултивација земљишта	Општина, приватни сектор	2014-2020	100.000 евра	Приватни сектор	Рекултивисано налазиште
1.3. Специфичан циљ – Развој пословне инфраструктуре						
1.3.1. Мера: Стављање у функцију постојећих инфраструктурних капацитета у радној зони						
Број	Назив пројекта	Имплементатори	Време	Оријентациона вредност	Извор финансирања	Индикатор
1.3.1.1.	Инфраструктурно опремање радних зона по насељеним местима	Општина	2014-2020	300.000.000 дин	Општина, АПВ, РС, ЕУ	Површина опремљених парцела

1.3.1.2.	Инфраструктурно опремање радне зоне Блок 119 Ковин	Општина	2014-2019	530.000.000 дин	Општина, АПВ, РС, ЕУ	Повећани капацитети за нове инвестиције
1.3.2	Мера: Развој нових облика пословне инфраструктуре					
Број	Назив пројекта	Имплементатори	Време	Оријентациона вредност	Извор финансирања	Индикатор
1.3.2.1.	Развој пословног инкубатора	Општина	2015-2016	5.000.000 дин	Општина, АПВ, РС, ЕУ	Број станара
1.3.2.2.	Развој пољопривредног инкубатора	Општина	2016-2017	5.000.000 дин	Општина, АПВ, РС, ЕУ	Број станара
1.4.	Специфичан циљ – Унапређење квалитета локалне радне снаге у складу са потребама тржишта					
1.4.1.	Мера: Константно побољшање знања, вештина и способности локалне радне снаге					
Број	Назив пројекта	Имплементатори	Време	Оријентациона вредност	Извор финансирања	Индикатор
1.4.1.1.	Усклађивање образовних профила са потребама привреде	Општина, НСЗ, Средње школе, надлежно министарство	2017	1.000.000 дин	Општина, АПВ, РС, ЕУ	Смањен проценат незапослених
1.4.1.2.	Формирање едукативног центра за незапослене	Општина, РЦР Банат	2014-2020	1.000.000 дин годишње	Општина, АПВ, РС, ЕУ	Смањен проценат незапослених
1.4.1.3.	Промоција предузетништва	Општина	2014-2020	100.000 дин годишње	Општина, АПВ, РС, ЕУ	Повећан број предузетника
1.4.2	Мера: Развој и имплементација мера активне политике запошљавања на локалном нивоу					
Број	Назив пројекта	Имплементатори	Време	Оријентациона вредност	Извор финансирања	Индикатор
1.4.2.1.	Организација јавних радова	Општина, НСЗ	2014-2020	12.000.000 дин годишње	Општина, АПВ, РС, ЕУ	Смањен проценат незапослених
1.4.2.2.	Подстицање самозапошљавања	Општина, НСЗ	2014-2020	800.000 дин годишње	Општина, АПВ, РС, ЕУ	Смањен проценат незапослених
1.4.2.3.	Програм стручне праксе код институција	Општина, НСЗ	2014-2020	3.000.000 дин годишње	Општина, АПВ, РС, ЕУ	Смањен проценат незапослених
1.4.2.4.	Програм стручне праксе код приватног послодавца	Општина, НСЗ	2014-2020	3.000.000 дин годишње	Општина, АПВ, РС, ЕУ	Смањен проценат незапослених
1.4.2.5.	Програм приватника код приватног послодавца	Општина, НСЗ	2014-2020	2.400.000 дин годишње	Општина, АПВ, РС, ЕУ	Смањен проценат незапослених

2. Општи циљ – Подршка развоју тржишно оријентисане и конкурентне пољопривреде						
2.1. Специфичан циљ – Континуирано подстицање диверсификације пољопривредних производа и активности						
2.1.1. Мера: Подршка увођењу високопрофитних култура у пољопривредну производњу						
Број	Назив пројекта	Имплементатори	Време	Оријентациона вредност	Извор финансирања	Индикатор
2.1.1.1.	Контрола плодности земљишта	ПСС Ковин	2014-2020	3.000.000 дин годишње	Општина, АПВ, РС, ЕУ	Урађено 1500 узорака земљишта годишње
2.1.1.2.	Анализа земљишта и издавање сертификата за производњу здраве хране	Општина, ПСС Ковин	2015-2016	2.000.000 дин	Општина, АПВ, РС, ЕУ, пољопривредници	Повећан проценат органске производње
2.1.1.3.	Изградња система за наводњавање	Пољ.пред., индив.пољ.произв.	2014-2020	6.000.000 евра	Општина, АПВ, РС, ЕУ, пољопривредници	Површине под заливним системом
2.1.1.4.	Производња здравствено безбедних производа – контролисана производња	ПСС Ковин	2014-2020	1.000.000 дин годишње	Општина, АПВ, РС, ЕУ, пољопривредници	30 произвођача у систему контроле, 60 анализираних узорака
2.1.1.5.	Оснивање рибњака	ДОО АТЕЛ	2014–2015	120.000.000 дин	ДОО АТЕЛ, АПВ, РС	Основао рибњак
2.1.1.6.	Оснивање рибњака МЗ Скореновац	МЗ Скореновац, Приватни инвеститори	2015-2020	800.000 евра	Општина, АПВ, РС, ЕУ, Јавно приватно партнерство: МЗ Скореновац - приватни инвеститори	Основао рибњак
2.1.2 Мера: Подршка новим инвестицијама у проширење постојећих капацитета и/или основног стада						
Број	Назив пројекта	Имплементатори	Време	Оријентациона вредност	Извор финансирања	Индикатор
2.1.2.1.	Диверсификација и повећање сточног фонда	Општина, Пољ.предузећа, пољ.произвођ., земљорадничке задруге	2014-2020	10.000.000 дин Годишње	Општина, АПВ, РС, ЕУ	Повећање броја условних грла
2.1.2.2.	Мелиорација пашњака	ПСС Ковин	2014-2020	1.500.000 дин Годишње	Општина, АПВ, РС, ЕУ	Извршена мелиорација пашњака на 100 ха годишње

2.1.2.3.	Подршка куповини нове механизације	Пољ.предузећа, пољ.производ, земљорадничке задруге	2014-2020	150.000.000 дин	Општина, АПВ, РС, ЕУ	Број модернизованих газдинстав
2.1.3.	Мера: Развој механизма стручне подршке за увођење нових производа и активности у пољопривредну производњу					
Број	Назив пројекта	Имплементатори	Време	Оријентациона вредност	Извор финансирања	Индикатор
2.1.3.1.	Подршка и едукација пољопривредних произвођача о органској производњи, лековитом билју и цвећу	Општина, ПСС Ковин	2014-2020	500.000 дин годишње	Општина, АПВ, РС, ЕУ	Едуковано 50 произвођача годишње
2.1.3.2.	Едукација пољопривредних произвођача о семенској производњи	ПСС Ковин	2014-2020	500.000 дин годишње	Општина, АПВ, РС, ЕУ, приватан сектор	Едуковано 50 произвођача годишње
2.1.3.3.	Едукација пољопривредних произвођача. За увођење нових технологија на малим породичним газдинствима	ПСС Ковин	2014-2020	500.000 дин годишње	Општина, АПВ, РС, ЕУ	Едуковано 50 произвођача годишње
2.1.3.4.	Подизање нивоа опремљености стручних служби	Општина, ПСС Ковин	2014-2020	2.000.000 дин годишње	Општина, АПВ, РС, ЕУ	Набављена опрема
2.2.	Специфичан циљ – Повећање продуктивности и економичности у пољопривредној производњи					
2.2.1.	Мера: Повећање степена удруживања и самоорганизовања пољопривредника					
Број	Назив пројекта	Имплементатори	Време	Оријентациона вредност	Извор финансирања	Индикатор
2.2.1.1.	Подршка хоризонталном повезивању пољопривредника	Пољопривредници, Пољопривредне стручне службе	2014-2017	500.000 дин	Општина, АПВ, РС, ЕУ	Повећан број задруга
2.2.1.2.	Подршка вертикалном повезивању пољопривредника	Пољопривредници, Пољопривредне стручне службе	2017-2020	500.000 дин	Општина, АПВ, РС, ЕУ	Формиран ланац вредности
2.2.1.3.	Промоција самоорганизовања	Општина, Пољопривредници, Пољопривредне стручне службе, НВО	2014-2020	0	-	Број одржаних догађаја

2.2.2 Мера: Поддршка укупљавању пољопривредних поседа						
Број	Назив пројекта	Имплементатори	Време	Оријентациона вредност	Извор финансирања	Индикатор
2.2.2.1.	Комасација пољопривредног земљишта	Општина, Република	2014-2020	1.200.000 евра	Општина, АПВ, РС, ЕУ	Повећан проценат укупљених поседа
2.2.3. Мера: Поддршка заједничкој промоцији и пласману пољопривредних производа						
Број	Назив пројекта	Имплементатори	Време	Оријентациона вредност	Извор финансирања	Индикатор
2.2.3.1.	Поддршка производима са заштитеним географским пореклом	Општина, ПСС Ковин, земљорадничке задруге	2014-2020	1.500.000 дин годишње	Општина, АПВ, РС, ЕУ	Број производа
2.2.3.2.	Наступ на међународним сајмовима пољопривреде	Општина, Пољопривредници	2014-2020	500.000 дин годишње	Општина, АПВ, РС, ЕУ	Број наступа
2.2.3.3.	Организација локалних сајамских манифестација	Општина, Пољопривредници	2014-2020	1.000.000 дин годишње	Општина, АПВ, РС, ЕУ	Број учесника
2.3. Специфичан циљ – Поддршка развоју прехранбене индустрије						
2.3.1. Мера: Развој локалних мера за подршку развоју прехранбене индустрије						
Број	Назив пројекта	Имплементатори	Време	Оријентациона вредност	Извор финансирања	Индикатор
2.3.1.1.	Поддршка отварању прерађивачких капацитета	Пољ.предузећа, пољ.произвођ, земљорадничке задруге	2014-2020	15.000.000 дин. Годишње	Општина, АПВ, РС	Новостворени прерађивачки капацитет
2.3.1.2.	Конзервирање воћа и поврћа	Савет МЗ Мраморак приватни инвеститори	2014-2020	2.000.000 евра	приватни инвеститори	Тона прерађеног воћа и поврћа Број запослених
2.3.1.3.	Поддршка стварању додатне вредности у пољопривредној производњи	Општина, пољопривредници	2014-2020	0	-	Повећање степена финализације пољопривредних производа
2.3.2. Мера: Унапређење постојећих и развој нових складишних капацитета						
Број	Назив пројекта	Имплементатори	Време	Оријентациона вредност	Извор финансирања	Индикатор
2.3.2.1.	Оснивање регионалног центра за подршку произвођачима воћа и поврћа	Општина, Локалне самоуправе Баната, РСР Банат	2016-2020	2.000.000 евра	Општина, АПВ, РС, ЕУ	Повећање приноса

2.3.2.2.	Изградња силоса	Пољопривредници	2016-2020	500.000 евра	Приватни капитал	Количина складиштенх примарних пољопривредних производа
2.3.2.3.	Изградња јавних складишта	Општина и АПВ	2016-2020	500.000 евра	Општина, АПВ, РС, ЕУ	Количина складиштенх примарних пољопривредних производа
3.	Општи циљ – Промоција и подршка туризму као развојној шанси општине Ковин					
3.1.	Специфичан циљ – Повећано учешће општине Ковин на регионалном туристичком тржишту					
3.1.1.	Мера: Регионално повезивање у циљу стварања атрактивнијег туристичког производа					
Број	Назив пројекта	Имплементатори	Време	Оријентациона вредност	Извор финансирања	Индикатор
3.1.1.1.	Стратегија развоја туризма у општини Ковин	СО Ковин, ТОО Ковин	2014-2015	2.000.000 дин	Општина, АПВ, РС, ЕУ	Број туриста
3.1.1.2.	Развој регионалног туристичког производа	Општина, РЦР Банат	2015-2016	200.000 дин	Општине, АПВ, РС, ЕУ	Број туриста
3.1.1.3.	<i>Casfrum save</i> , пут освајача	ТОО Ковин, ТОО Војводине И Србије	2015-2017	3.000.000 дин	Општина, АПВ, РС, ЕУ	Број туриста
3.1.1.4.	Формирање регионалног туристичког ентитета Баната	Општине Баната, РЦР Банат	2014-2015	1.000.000 дин годишње	Општине, АПВ, РС, ЕУ	Број туриста
3.1.2	Мера: Подршка развоју еко-руралног туризма					
Број	Назив пројекта	Имплементатори	Време	Оријентациона вредност	Извор финансирања	Индикатор
3.1.2.1.	Пут банатске кухиње (банатски астали)	ТОО Ковин,	2015	1.000.000 дин	Општина, АПВ, РС, ЕУ	Индикатор
3.1.2.2.	Реконструкција Етно куће у Скореновцу	Општина, ТОО Ковин, МЗ Скореновац	2015-2016	1.000.000 дин	Општина, АПВ, РС, ЕУ	м ² реконструисаног простора
3.1.2.3.	Изградња језера у Скореновцу	Општина, ТОО Ковин, МЗ Скореновац	2015-2016	100.000 евра	Општина, АПВ, РС, ЕУ	изграђено језеро
3.1.2.4.	Заједничке туристичке активности са управљачима заштитених добара (хикинг, бикинг, фото-сафари, едукације...)	ТОО Ковин, управљачи, НВО сектор	2015-2020	1.000.000 дин годишње	Општина, АПВ, РС, ЕУ	Број активности,

3.1.3. Мера: Снажнија промоција туристичких потенцијала						
Број	Назив пројекта	Имплементатори	Време	Оријентациона вредност	Извор финансирања	Индикатор
3.1.3.1.	Промоција научних потенцијала у окружењу и региону.	ТОО Ковин	2014-2020	100.000 дин годишње	Општина, АПВ, РС, ЕУ	Број пристана
3.1.3.2.	Промоција еко туризма у окружењу и региону	ТОО Ковин	2014-2020	100.000 дин годишње	Општина, АПВ, РС, ЕУ	Број туриста
3.1.3.3.	Промоција ловног и риболовног туризма у окружењу и региону.	ТОО Ковин	2014-2020	100.000 дин годишње	Општина, АПВ, РС, ЕУ	Број туриста
3.1.3.4.	Организација локалних манифестација	Општина, ТОО Ковин	2014-2020	600.000 дин годишње	Општина, АПВ, РС, ЕУ	Број туриста
3.1.3.5.	Учешће на сајмовима туризма у земљи и иностранству	ТОО Ковин	2014-2020	600.000 дин годишње	Општина, АПВ, РС, ЕУ	Број туриста
3.2. Специфичан циљ – Ставити у функцију све природне и „културне“ потенцијале						
3.2.1. Мера: Унапређење доступности свих природних и „културних“ потенцијала за посеће туриста						
Број	Назив пројекта	Имплементатори	Време	Оријентациона вредност	Извор финансирања	Индикатор
3.2.1.1.	Изградња марине на Дунавцу	Приватни инвеститори Општина	2014-2017	3.200.000 евра	Општина, АПВ, РС, ЕУ, Инвеститори, Јавно приватно партнерство	Изграђено и регистровано предузеће
3.2.1.2.	Изградња бициклистичке стазе као дела европске руте Еуро вело 6 – (Прва фаза)	Општина	2015	31.000.000 дин	Општина, АПВ, РС, ЕУ	Број бициклистичких туриста
3.2.1.3.	Изградња бициклистичке стазе као дела европске руте Еуро вело 6 – Друга фаза)	Општина, ЈП Воде војводине	2016-2020	31.000.000 дин	РС, АПВ, ЕУ	Број бициклистичких туриста
3.2.1.4.	Реконструкција постојеће бициклистичке стазе	Општина	2016-2020	3.000.000 дин	РС, АПВ, ЕУ	Метара реконструисане стазе
3.2.1.5.	Реконструкција макете тока Дунава на Стром Граду	Општина	2017-2020	5.000.000 дин	Општина, АПВ, РС, ЕУ	Метара реконструисане макете

3.2.2 Мера: Активности на реконструкцији и ревитализацији свих природних и „културних“ туристичких потенцијала						
Број	Назив пројекта	Имплементатори	Време	Оријентациона вредност	Извор финансирања	Индикатор
3.2.2.1.	Уређење језера Провала и постављање научичке и остале инфраструктуре	Приватни инвеститори Општина	2015–2016	350.000 евра	Општина, АПВ, РС, ЕУ, инвеститори	Број туриста
3.2.2.2.	Уређење Жарковачке аде и постављање научичке и остале инфраструктуре	Приватни инвеститори, Општина	2015–2016	250.000 евра	Општина, АПВ, РС, ЕУ, инвеститори	Број туриста
	Израда пројектно техничке документације и изградња инфраструктуре код језера Шљункара	Приватни инвеститори, Општина	2014-2020	200.000 евра	Јавно приватно партнерство - концесија	Број туриста
3.2.2.3	Израда пројектно техничке документације и реконструкција војничких гробаља у општини	Општина и АПВ, ЕУ	2015-2020	10.000.000 дин	Општина, АПВ, РС, ЕУ,	Реконструисана гробља
3.3. Специфичан циљ - Подршка развоју људских и материјалних ресурса у туризму						
3.3.1. Мера: Унапређење и повећање броја смештајних капацитета						
Број	Назив пројекта	Имплементатори	Време	Оријентациона вредност	Извор финансирања	Индикатор
3.3.1.1.	Туристички центар „АДА“ Ковин	Општина, приватни сектор	2014–2018	50.000.000 евра	Јавно приватно партнерство - концесија	Број туриста
3.3.1.2.	Бањско туристички центар термалне воде, Баваниште	Општина, приватни сектор	2014-2018	2.000.000 евра	Јавно приватно партнерство - концесија	Број туриста
3.3.1.3.	Изградња аутодрома	Општина, НВО	2015-2020	3.000.000 евра	Општина, АПВ, РС, ЕУ, инвеститори	Број туриста
3.3.1.4.	Изградња бициклистичког кампа и еко салаша са свом потребном инфраструктуром	Приватни инвеститори Општина	2016–2018	750.000 евра	Општина, АПВ, РС, ЕУ, инвеститори	Број туриста
3.3.1.5.	Ловачки дом	МЗ Мраморак Ловачка секција	2014-2015	6.000.000 дин	РС, АПВ, ЕУ, Општина,	Број туриста
3.3.2 Мера: Константна едукација људских ресурса						
Број	Назив пројекта	Имплементатори	Време	Оријентациона вредност	Извор финансирања	Индикатор
3.3.2.1.	Едукација локалних туристичких водича	ТОО Ковин	2014-2015	200.000 дин	Општина, АПВ, РС, ЕУ	Број едукација

3.3.2.2.	Едукација у еко руралном туризму	ТОО Ковин	2014-2016	500.000 дин	Општина, АПВ, РС, ЕУ	Број едукација
3.3.2.3.	Едукација у неугичком туризму	ТОО Ковин	2014-2016	500.000 дин	Општина, АПВ, РС, ЕУ	Број едукација
3.3.2.4.	Едукација у ловном и риболовном туризму	ТОО Ковин	2014-2016	500.000 дин	Општина, АПВ, РС, ЕУ	Број едукација
3.3.2.5.	Едукација у сарадњи са управљачима заштитених добара за туристичке водиче	Управљачи, Општина НВО сектор, ТОО Ковин	2015-2020	200.000 дин годишње	Управљачи, Општина, АПВ, РС, ЕУ	Број едукација

6.2. Акциони план развоја друштвених делатности

Општина Ковин		Стратегија одрживог развоја општине 2014 – 2020.				
Приоритетна област		Друштвене делатности				
1. Стратешки циљ - Јачање локалних капацитета за ефикасније пружање услуга у области друштвених делатности						
1.1. Специфичан циљ - Унапређење материјално-просторно - техничких ресурса у оквиру сектора друштвених делатности						
1.1.1. Мера: Побољшање техничких и просторних капацитета у социјалној и здравственој заштити						
Број	Назив пројекта	Имплементатори	Време	Оријентациона вредност	Извор финансирања	Индикатор
1.1.1.1.	Изградња зграда Хитне медицинске помоћи и Физикалне медицине са рехабилитацијом	Дом здравља Ковин	2014–2016	60.000.000 дин	Општина, АПВ, РС, ЕУ	561,77м ² нових просторних капацитета
1.1.1.2.	Реконструкција објекта Дома Здравља Ковин – просторни капацитети	Дом здравља Ковин	2018-2019	6.500.000 дин	Општина, АПВ, РС, ЕУ	Процент реконструисаности објекта

Стратегија одрживог развоја општине Ковин

1.1.1.3.	Реконструкција објекта Дома Здравља Ковин – централно грејање са израдом пројектне документације	Дом здравља Ковин	2015-2016	10.000.000 дин	Општина, АПВ, РС, ЕУ	Процент реконструисаности објекта
1.1.1.4.	Реконструкција објекта Дома Здравља Ковин - електро инсталација	Дом здравља Ковин	2014	2.673.000 дин	Општина, АПВ, РС, ЕУ	Процент реконструисаности објекта
1.1.1.5.	Здравствена станица Дубовац - инсталација централног грејања	Дом здравља Ковин	2014	660.350 дин	Општина, АПВ, РС, ЕУ	Процент реконструисаности објекта
1.1.1.6.	Здравствена станица Гај - реконструкција водовдне мреже и кровног покривача	Дом здравља Ковин	2014	1.406.000 дин	Општина	Процент реконструисаности објекта
1.1.1.7.	Здравствена станица Делиблато - реконструкција објекта	Дом здравља Ковин	2015-2016	1.000.000 дин	Општина	Процент реконструисаности објекта
1.1.1.8.	Здравствена станица Баваниште - реконструкција кровног покривача и подополтачки радови	Дом здравља Ковин	2018-2019	1.500.000 дин	Општина	Процент реконструисаности објекта
1.1.1.9.	Набавка медицинске опреме	Дом здравља Ковин	2014-2020	38.000.000 дин	Општина, АПВ, РС, ЕУ	Поболjšање квалитета услуга
1.1.1.10.	Набавка немедицинске опреме	Дом здравља Ковин	2014-2020	27.000.000 дин	Општина, АПВ, РС, ЕУ	Поболjšање квалитета услуга
1.1.1.11.	Куповина пословног простора за потребе Центра за социјални рад Ковин	Центар за социјални рад	2015-2016	5.000.000 дин	Општина	Проширење капацитета за пружање нових услуга
1.1.1.12.	Реконструкција пословног простора Центра за социјални рад Ковин	Центар за социјални рад	2016-2017	2.000.000 дин	Општина, АПВ, РС, ЕУ	Поболjšање квалитета услуга
1.1.1.13.	Набавка опреме за Центар за социјални рад Ковин	Центар за социјални рад	2016-2017	1.000.000 дин	Општина, АПВ, РС, ЕУ	Поболjšање квалитета услуга
1.1.1.14.	Изградња и/или реконструкција објекта за Дневни центар за децу и омладину са сметњама у развоју	Центар за социјални рад, Општина, НВО	2015-2020	10.000.000 дин	Општина, АПВ, РС, ЕУ	Поболjšање квалитета услуга
1.1.2	Мера: Поболjšање техничких и просторних капацитета у образовању					
Број	Назив пројекта	Имплементатори	Време	Ориентациона вредност	Извор финансирања	Индикатор
1.1.2.1.	Реконструкција основних школа у складу са усвојеним планом капиталних улагања	Општина, Школе	2014–2020	20.000.000 дин годишње	Општина, АПВ, РС, ЕУ	Број реконструисаних објеката

1.1.2.2.	Реконструкција средњих школа у складу са усвојеним планом капиталних улагања	Општина, Школе	2014-2020	7.000.000 дин годишње	Општина, АПВ, РС, ЕУ	Број реконструисаних објеката
1.1.2.3.	Набавка опреме и дидактичког материјала за основне и средње школе	Општина, Школе	2014-2020	4.000.000 дин годишње	Општина, АПВ, РС, ЕУ	Број опремљених објеката
1.1.2.4.	Израда документације и изградња објекта намењеног за предшколска одељења и обданиште	Општина, Предшколска установа	2014-2020	60.000.000 дин	Општина, АПВ, РС, ЕУ	Израђен нов објекат и повећан обухват деце
1.1.3.	Мера: Унапређење инфраструктурних капацитета установа културе					
Број	Назив пројекта	Имплементатори	Време	Оријентациона вредност	Извор финансирања	Индикатор
1.1.3.1.	Реконструкција установа културе у складу са усвојеним планом капиталних улагања	Општина, установе културе	2014-2020	100.000.000 дин	Општина, АПВ, РС, ЕУ	Број реконструисаних објеката
1.1.3.2.	Набавка опреме за установе културе	Општина, установе културе	2014-2020	1.000.000 дин годишње	Општина, АПВ, РС, ЕУ	Број опремљених објеката
1.1.4.	Мера: Одржавање постојећих и изградња нових спортских објеката					
Број	Назив пројекта	Имплементатори	Време	Оријентациона вредност	Извор финансирања	Индикатор
1.1.4.1.	Опремање дејих игралишта на територији општине Ковин	Општина	2014-2020	1.000.000 дин годишње	Општина, АПВ, РС, ЕУ, приватни инвеститори	Број опремљених објеката
1.1.4.2.	Реконструкција спортских објеката у складу са усвојеним планом капиталних улагања	Општина	2014-2020	10.000.000 дин годишње	Општина, АПВ, РС, ЕУ, приватни инвеститори	Број реконструисаних објеката
1.1.4.3.	Изградња спортског објекта код О.Ш. „Ђура Јакшић“ Ковин	Општина, Спортски савез, образовне институције	2015-2020	20.000.000 дин	Општина, АПВ, РС, ЕУ	Израђен објекат
1.1.4.4.	Изградња спортског објекта код О.Ш. „Бора Радић“ Баваниште	Општина, Спортски савез, образовне институције	2015-2020	60.000.000 дин	Општина, АПВ, РС, ЕУ	Израђен објекат
1.1.4.5.	Изградња спортског објекта код О.Ш. „Ј.Змај“ Ковин	Општина, Спортски савез	2015-2020	40.000.000 дин	Општина, АПВ, РС, ЕУ	Израђен објекат

1.1.4.6.	Израда пројектно техничке документације и изградња спортско рекреативног центра код терена ФК «Раднички» Ковин	Општина Ковин Спортски савез Приватни инвеститори	2015-2020 година	350.000.000 дин	Општина, АПВ, РС, ЕУ, приватни инвеститори	Израђен објекат
1.1.4.7.	Израда пројектно техничке документације и изградња спортско рекреативног центра у Другој месној заједници у Ковину	Општина Ковин Спортски савез Приватни инвеститори	2015-2020 година	350.000.000 дин	Општина, АПВ, РС, ЕУ, приватни инвеститори	Израђен објекат
1.2.	Специфичан циљ - Јачање капацитета запослених у сектору друштвених делатности					
1.2.1.	Мера: Јачање капацитета запослених у установама културе					
Број	Назив пројекта	Имплементатори	Време	Оријентациона вредност	Извор финансирања	Индикатор
1.2.1.1.	Стручно усавршавање запослених у установама културе	Установе културе	2014–2020	100.000 дин годишње	Општина, АПВ, РС, ЕУ	Побољшање квалитета услуга
1.2.1.2.	Менаџерско усавршавање у установама културе	Установе културе	2014–2020	100.000 дин годишње	Општина, АПВ, РС, ЕУ	Побољшање квалитета услуга
1.2.2.	Мера: Јачање капацитета запослених у социјалним и здравственим установама					
Број	Назив пројекта	Имплементатори	Време	Оријентациона вредност	Извор финансирања	Индикатор
1.2.2.1.	Стручно усавршавање и континуирана едукација запослених у здравству	Дом здравља Ковин	2014–2020	500.000 дин годишње	Општина, АПВ, РС, ЕУ	Побољшање квалитета услуга
1.2.2.2.	Стручно усавршавање и континуирана едукација запослених у установама социјалне заштите	Центар за социјални рад	2014–2020	500.000 дин годишње	Општина, АПВ, РС, ЕУ	Побољшање квалитета услуга
1.2.3.	Мера: Јачање капацитета спортских радника путем неформалног образовања					
Број	Назив пројекта	Имплементатори	Време	Оријентациона вредност	Извор финансирања	Индикатор
1.2.3.1.	Развој менаџерског и тренерског кадра	Спортска друштва и савези	2014–2020	100.000 дин годишње	Општина	Побољшање квалитета услуга
1.2.3.2.	Стручно усавршавање и континуирана едукација спортских радника	Спортска друштва и савези	2014–2020	100.000 дин годишње	Општина	Побољшање квалитета услуга

1.3. Специфичан циљ - Ширење постојећих и развијање нових услуга						
Мера: Развој специјализованих програма за посебне (маргинализоване) групе корисника						
Број	Назив пројекта	Имплементатори	Време	Оријентациона вредност	Извор финансирања	Индикатор
1.3.1.1.	Геронто домаћице	Црвени крст	2014–2020	5.000.000 дин годишње	Општина, АПВ, РС, ЕУ	Број примаоца услуга
1.3.1.2.	Дневни центар за децу и омладину са сметњама у развоју	Центар за социјални рад Општина, НВО	2014–2020	6.000.000 дин годишње	Општина, АПВ, РС, ЕУ	Унапређен квалитет услуга
1.3.1.3.	Кућа на пола пута	Центар за социјални рад Општина, НВО	2014–2020	6.000.000 дин годишње	Општина, АПВ, РС, ЕУ	Унапређен квалитет услуга
1.3.2 Мера: Програми подстицања, унапређења рада и већа укљученост НВО						
Број	Назив пројекта	Имплементатори	Време	Оријентациона вредност	Извор финансирања	Индикатор
1.3.2.1.	Програм подршке НВО сектору у области друштвених делатности	Општина	2014–2020	2.500.000 дин годишње	Општина	10 пројеката
1.3.2.2.	Развој система мониторинга и евалуације успешности НВО	Општина	2014–2020	0	-	Годишњи извештај
1.3.2.3.	Укључивање НВО сектора у креирање локалних политика	Општина	2014–2020	0	-	Број НВО укључених у креирање локалних политика
1.3.2.4.	Финансијска подршка НВО које су добиле донаторска средства за пројекте ове Стратегије	Општина	2014–2020	1.000.000 дин годишње	Општина	Број подржаних пројеката
2. Стратешки циљ Унапређење сарадње и информисања јавности						
2.1. Специфичан циљ - Унапређење институционалне и међусекторске сарадње						
Мера: Унапређење сарадње између институција из области друштвених делатности						
Број	Назив пројекта	Имплементатори	Време	Оријентациона вредност	Извор финансирања	Индикатор
2.1.1.1.	Успостављање система сарадње између институција друштвених делатности на локалном нивоу	Општина, установе друштвених делатности	2014–2020	0	-	Дефинисан систем сарадње
2.1.1.2.	Дефинисање сарадње између јавног, приватног и НВО сектора у области друштвених делатности	Општина	2014–2020	0	-	Дефинисан систем сарадње

2.1.1.3.	Формирање Савета за сарадњу између НВО и ЛС	Општина	2014–2020	0	-	Креиран Савет
2.1.2.	Мера: Унапређење сарадње са привредом и промовисање друштвено одговорног пословања					
Број	Назив пројекта	Имплементатори	Време	Оријентациона вредност	Извор финансирања	Индикатор
2.1.2.1.	Промовисање концепта друштвено одговорног пословања	Општина	2014–2020	100.000 дин годишње	Општина	Број догађаја
2.1.2.2.	Формирање пословног савета	Општина	2015	-	-	Формиран Савет
2.1.2.3.	Финансијска подршка локалне самоуправе друштвено одговорном пословању локалних привредних субјеката	Општина	2014–2020	500.000 дин годишње	Општина	Број подржаних иницијатива
2.2.	Специфичан циљ - Унапређење информисања јавности					
2.2.1.	Мера: Унапређење информисања од јавног значаја					
Број	Назив пројекта	Имплементатори	Време	Оријентациона вредност	Извор финансирања	Индикатор
2.2.1.1.	Развој подршке локалним медијима	Општина	2014–2020	2.500.000 дин годишње	Општина	Дефинисан систем расподеле – јавни позив
2.2.1.2.	Информисање грађана на језицима националних мањина	Општина	2014–2020	500.000 дин годишње	Општина	Број програма на језицима националних мањина
2.2.2.	Мера: Употреба нових технологија					
Број	Назив пројекта	Имплементатори	Време	Оријентациона вредност	Извор финансирања	Индикатор
2.2.2.1.	Снажније коришћење друштвених мрежа за информисање грађана	Општина	2014–2020	0	-	Број корисника
2.2.2.2.	Унапређење квалитета општинског сајта и сајтова јавних предузећа и институција	Општина, ЈП и институције	2014–2020	200.000 дин годишње	Општина	Број приступа

2.2.3. Мера: Промовисање кључних вредности локалне заједнице – мултиетничност, равноправност полова, мулти-конфесионалност....						
Број	Назив пројекта	Имплементатори	Време	Оријентациона вредност	Извор финансирања	Индикатор
2.2.3.1.	Израда акционих планова за родну равноправност	Општина, НВО	2014-2015	0	-	Урађен акциони план
2.2.3.2.	Имплементација усвојеног акционог плана за родну равноправност	Општина, НВО	2015-2020	2.000.000 дин годишње	Општина, АПВ, РС, ЕУ	% реализација акционог плана
2.2.3.3.	Организација трибина везаних за мултиетничност	Општина	2015	100.000 дин годишње	Општина	Број одржаних трибина
3. Стратешки циљ - Повећање укључености младих у друштвени живот						
3.1. Специфичан циљ - Развој омладинских политика на локалном нивоу						
3.1.1. Мера: Подршка развоју омладинских организација						
Број	Назив пројекта	Имплементатори	Време	Оријентациона вредност	Извор финансирања	Индикатор
3.1.1.1.	Оснивање Канцеларије за младе	Општина	2015-2020	2.000.000 дин годишње	Општина	Оснивана канцеларија / повећан број активности
3.1.1.2.	Израда стратегије за младе	Општина, Канцеларија за младе	2015	1.000.000 дин	Општина, АПВ, РС, ЕУ	Усвојена стратегија
3.1.1.3.	Подршка иницијативама младих преко конкурса	Општина, Канцеларија за младе	2015-2020	1.000.000 дин годишње	Општина, АПВ, РС, ЕУ	Број подржаних иницијатива
3.2. Специфичан циљ - Развој волонтеризма						
3.2.1. Мера: Унапређење људских ресурса за промовисање и мотивисање омладине за волонтерски рад						
Број	Назив пројекта	Имплементатори	Време	Оријентациона вредност	Извор финансирања	Индикатор
3.2.1.2.	Организација промотивних догађаја	Општина, НВО	2014-2020	100.000 дин годишње	Општина, АПВ, РС	Број догађаја
3.2.1.3.	Подршка имплементацији омладинских волонтерских пројеката	Општина, НВО	2014-2020	1.000.000 дин годишње	Општина, АПВ, РС	Број подржаних иницијатива

6.3. Акциони план заштите животне средине

Општина Ковин		Стратегија одрживог развоја општине 2014 – 2020.				
Приоритетна област		Заштита животне средине				
1.		Стратешки циљ - Заштита и коришћење природних ресурса у складу са принципима одрживог развоја				
1.1.		Специфичан циљ - Побољшање квалитета воде и ваздуха на територији општине Ковин				
1.1.1.		Мера: Смањење загађења површинских вода				
Број	Назив пројекта	Имплементатори	Време	Оријентациона вредност	Извор финансирања	Индикатор
1.1.1.1.	Изградња објекта за спречавање засипања Дунавца речним наносом (Напер)	Општина	2014-2015	300.000 евра	Општина, АПВ, РС, ЕУ	Процент смањења засипања
1.1.1.2.	Фазна изградња постројења за пречишћавање отпадних вода у Ковину и канализације (кишне и фекалне) и ППОВ по насељеним местима	Општина, ЈП Ковински Комуналац	2015-2020	2.000.000 дин годишње	Општина, АПВ, РС, ЕУ	Количина прерађених отпадних вода,
1.1.1.3.	Затварање и рекултивација "Трулишта" продужавањем ценовода у матицу Дунава и пошумљавањем	Општина	2015-2016	5.000.000 дин	Општина, Војводина шуме	Површина "Трулишта", квалитет воде и ваздуха
1.1.1.4.	Измештање црпне станице фекалне канализације ван насељеног места и повећање капацитета црпних станица за кишну и фекалну канализацију у Ковину	Општина, ЈП Ковински комуналац	2015-2017	40.000.000 дин	Општина, АПВ, РС, ЕУ	Квалитет воде у Поњавици и Дунавцу, капацитет црпне станице

1.1.1.5.	Затварање, санација и рекултивација таложних поља „Аллис“-а	„Аллис“	2015-2020	11.600.000 дин	Аллис	Површина таложних поља
1.1.2	Мера: Смањење загађења пијаће воде					
Број	Назив пројекта	Имплементатори	Време	Оријентациона вредност	Извор финансирања	Индикатор
1.1.2.1.	Заштита потенцијалног изворишта пите воде на потесу Гај-Дубовац	Општина, АПВ, РС	2015-2016	3.000.000 дин	Општина, АПВ, РС, ЕУ	Површина под заштитом
1.1.2.2.	Пројекат дефинисања зона заштите око свих изворишта воде на територији Општине	Општина	2014-2015	1.740.000 дин	Општина	Број заштићених изворишта, површина под заштитом
1.1.2.3.	Уређење и проглашење зона заштите око свих изворишта воде на територији Општине	Општина, ЈП Ковински Комуналац	2014-2018	2.000.000 дин годишње	Општина	Проглашене зоне заштите
1.1.2.4.	Експропријација земљишта за постојећа изворишта пијаће воде на територији општине Ковин	Општина	2015-2020	20.000.000 дин	Општина	Урађена експропријација
1.1.3.	Мера: Смањење загађења подземне воде					
Број	Назив пројекта	Имплементатори	Време	Оријентациона вредност	Извор финансирања	Индикатор
1.1.3.1.	Израда Катастра потенцијалних загађивача подземних вода на територији општине Ковин	Општина, ЈП Ковински Комуналац	2015-2017	2.000.000 дин	Општина, АПВ, РС, ЕУ	Урађен катастар загађивача
1.1.3.2.	Пројекат и санација идентификованих загађивача подземних вода	Општина, Приватни сектор	2018-2020	-	Приватни инвеститори	Завршени радови на санацији
1.1.4	Мера: Смањење загађења ваздуха					
Број	Назив пројекта	Имплементатори	Време	Оријентациона вредност	Извор финансирања	Индикатор
1.1.4.1.	Набавка покретне лабораторије за мониторинг квалитета ваздуха	Општина	2015	17.400.000 дин	Општина, АПВ, РС, ЕУ	Број мерења, квалитет ваздуха
1.1.4.2.	Измештање индустријских садржаја (истовара шљунка и дрвета) из Дунавца (на Ибрифор)	Општина	2015	-	-	Број тешких камиона на градским саобраћајницама

1.2. Специфичан циљ - Смањење степена загађења земљишта на територији општине Ковин						
1.2.1. Мера: Контролисана и адекватна употреба пестицида и одлагање амбалаже од пестицида						
Број	Назив пројекта	Имплементатори	Време	Оријентациона вредност	Извор финансирања	Индикатор
1.2.1.1.	Контрола употребе пестицида и забрана употребе унутар насељених места (одлука)	Општина, Пољоочуварска служба	2015-2020	-	-	Донета одлука, број поднетих пријава, квалитет земљишта
1.2.1.2.	Едукација стовариштва и пољопривредника	Општина, ПСС Ковин	2015-2020	100.000 дин годишње	Општина, АПВ, РС, ЕУ	Број едукованих
1.2.2. Мера: Санирање проблема дивљих и неуређених депонија						
Број	Назив пројекта	Имплементатори	Време	Оријентациона вредност	Извор финансирања	Индикатор
1.2.2.1.	Одређивање простора за депонију чврстог отпада (шут) и њено активирање	Општина, ЈП Ковински Комуналац	2015-2020	30.000.000 дин	Општина	Повећање површине за депонију чврстог отпада
1.2.2.2.	Редовна санација дивљих депонија	ЈП Ковински Комуналац	2015-2020	2.000.000 дин годишње	Општина, АПВ, РС, ЕУ	Број санирања, очишћених површина
1.2.3. Мера: Спровођење активности на смањењу нејонизујућег зрачења						
Број	Назив пројекта	Имплементатори	Време	Оријентациона вредност	Извор финансирања	Индикатор
1.2.3.1.	Уклањање преосталих радиоактивних громобрана	Општина	2015	120.000 дин	Приватници	Број уклоњених, број преосталих РГ
1.3. Специфичан циљ - Развој и примена одрживог управљања отпадом						
1.3.1. Мера: Активности на промоцији и увођењу сепарације прикупљеног отпада						
Број	Назив пројекта	Имплементатори	Време	Оријентациона вредност	Извор финансирања	Индикатор
1.3.1.1.	Одлука о стимулацији за одвајање секундарних сировина у домаћинствима	Општина, ЈП Ковински комуналац	2015	-	-	Донет акт
1.3.1.2.	Одвајање и прикупљање секундарних сировина од комуналног отпада на местима настанка (у домаћинствима) у свим насељеним местима	ЈП Ковински комуналац или Откупљивач секундарних сировина	2015–2018	10.000.000 дин	Откупљивач, Општина	Прикупљене количине секундарних сировина по врстама

1.3.2 Мера: Поддршка претходном третману секундарних сировина						
Број	Назив пројекта	Имплементатори	Време	Оријентациона вредност	Извор финансирања	Индикатор
1.3.2.1.	Изградња рециклажног центра	ЈП Ковински Комуналац, Откупљивач секундарних сировина, Општина	2018-2020	10.000.000 дин	Откупљивач, Општина	Количина третираних секундарних сировина, приход
1.3.2.2.	Набавка сецкалице за грање, пакелице за ђубриво и брикетирнице	ЈП Ковински комуналац или предузеће, предузетник, Општина	2018-2020	5.000.000 дин	Општина и откупљивач,	Количина прерађеног грања, количина добијеног ђубрива и брикета
1.3.3. Мера: Увођење регионалног приступа управљању отпадом						
Број	Назив пројекта	Имплементатори	Време	Оријентациона вредност	Извор финансирања	Индикатор
1.3.3.1.	Избор најповољније регионалне депоније и склапање уговора	Општина	2017-2020	10.000.000 дин годишње	Општина	Количина предатог комуналног отпада
1.4. Специфичан циљ - Унапређење упављања заштићеним природним добрима						
1.4.1. Мера: Очување биодиверзитета						
Број	Назив пројекта	Имплементатори	Време	Оријентациона вредност	Извор финансирања	Индикатор
1.4.1.1.	Сузбијање криволава на целој територији Општине, посебно на Дунаву, еколошком коридору од међународног значаја	Управљачи, Општина	2015-2020	-	-	Број пријава, број изречених казни
1.4.1.2.	Зоолошка инвентаризација и валоризација	Управљачи, Општина	2015-2020	1.000.000 дин	Општина, АПР, РС, ЕУ	Урађен инвентар
1.4.1.3.	Мониторинг и евалуација биодиверзитета на територији општине Ковин	Управљачи, Општина	2015-2020	200.000 дин	Општина, АПР, РС, ЕУ	Годишњи извештај
1.4.2 Мера: Повећање површина под заштитом и стављање у функцију постојећих заштићених подручја						
Број	Назив пројекта	Имплементатори	Време	Оријентациона вредност	Извор финансирања	Индикатор
1.4.2.1.	Обележавање еколошки значајних подручја и еколошких коридора	Управљачи, НВО сектор	2015-2016	500.000 дин	Управљачи, НВО сектор	Број обележених подручја, коридора

1.4.2.2.	Иницијатива за заштиту станишта заштићених и строго заштићених врста (Смедеревска ада, Хатарице, Црна бара)	НВО сектор Општина, Завод за заштиту природе Нови Сад, Покрајински секретаријат за заштиту животне средине	2015-2016	-	НВО сектор	Површина под заштитом
1.4.2.3.	Едукација деце и одраслих о заштићеним природним добрима и стаништима заштићених и строго заштићених врста	НВО сектор, управљачи резервата, Општина	2015-2020	300.000 дин годишње	Општина, АПВ, РС, ЕУ	Број едукација, број полазника
1.5. Специфичан циљ - Константно и континуирано пошумљавање општинске територије						
1.5.1. Мера: Балансирано пошумљавање општинске територије						
Број	Назив пројекта	Имплементатори	Време	Оријентациона вредност	Извор финансирања	Индикатор
1.5.1.1.	Пошумљавање пољопривредног земљишта које се дужи низ година не издаје у закуп	Општина	2014-2020	4.000.000 дин годишње	Општина, АПВ, РС, ЕУ	Повећање процента пошумљености територије
1.5.1.2.	Обнова паркова и пошумљавање других јавних површина	Општина	2014-2020	2.000.000 дин годишње	Општина, АПВ, РС, ЕУ	Повећање проценат пошумљености територије
1.5.2. Мера: Активности на подизању ветрозаштитних појасева						
Број	Назив пројекта	Имплементатори	Време	Оријентациона вредност	Извор финансирања	Индикатор
1.5.2.1.	Садња ветрозаштитних појасева (аутохтоне врсте) поред путева на територији Општине	Општина, ЈП Војводина шуме	2015-2020	3.000.000 дин годишње	Општина, АПВ, РС	Број садница, дужина ветрозаштитних појасева

6.4. Акциони план унапређења институционалних капацитета

Општина Ковин		Стратегија одрживог развоја општине 2014 – 2020.				
Приоритетна област		Развој институционалних капацитета				
1. Стратешки циљ - Унапређење капацитета локалне самоуправе						
1.1. Специфичан циљ - Јачање људских ресурса у јавним институцијама						
1.1.1. Мера: Едукације запослених радника локалне самоуправе и јавних предузећа						
Број	Назив пројекта	Имплементатори	Време	Оријентациона вредност	Извор финансирања	Индикатор
1.1.1.1.	Унапређење знања и вештина запослених у пореској администрацији	Општина, СКГО	2014	1.000.000 дин	Општина, РС, АПВ, ЕУ	Едуковани запослени
1.1.1.2.	Унапређење знања и вештина запослених у финансијском сектору (програмско буџетирање)	Општина, СКГО	2014	1.000.000 дин	Општина, РС, АПВ, ЕУ	Едуковани запослени
1.1.1.3.	Унапређење знања и вештина запослених у урбанизму	Општина	2014	1.000.000 дин	Општина, РС, АПВ, ЕУ	Едуковани запослени
1.1.1.4.	Унапређење знања и вештина запослених у канцеларији за локални економски развој	Општина	2015-2020	100.000 дин годишње	Општина, РС, АПВ, ЕУ	Едуковани запослени
1.1.1.5.	Унапређење менаџерских капацитета	Установе и институције и ЈП на територији Општине Ковин	2015-2020	100.000 дин годишње	Општина, РС, АПВ, ЕУ	Едуковани запослени
1.1.1.6.	Унапређење специфичних и стручних знања и вештина запослених у јавним предузећима	Установе и институције и ЈП на територији Општине Ковин	2015-2020	100.000 дин годишње	Општина, РС, АПВ, ЕУ	Едуковани запослени

1.1.2. Мера: Успоставаљање сарадње између јавних институција на локалном нивоу						
Број	Назив пројекта	Имплементатори	Време	Оријентациона вредност	Извор финансирања	Индикатор
1.1.2.1.	Дефинисање процедура за размену информација	Општина	2015	-	Општина	Унапређење ефикасности
1.1.2.2.	Успоставаљање компатибилности информационих система институција на локалном нивоу	Општина	2015-2017	10.000.000 дин	Општина, АПВ	Унапређење ефикасности
1.1.2.3.	Повезивање информационих система на локалном нивоу	Општина	2017-2018	10.000.000 дин	Општина, АПВ	Унапређење ефикасности
1.1.2.4.	Успоставаљање сарадње са републичким и покрајинским институцијама	Општина	2015	-	-	Унапређење ефикасности
1.2. Специфичан циљ - Побољшање просторних капацитета и нивоа опремљености институција						
1.2.1. Мера: Унапређење информационо комуникационих технологија						
Број	Назив пројекта	Имплементатори	Време	Оријентациона вредност	Извор финансирања	Индикатор
1.2.1.1.	Модернизација информационо и комуникационе опреме у јавним институцијама	Општина Ковин Установе, институције и ЈП на територији Општине Ковин	2015-2020	5.000.000 дин годишње	Општина, РС, АПВ, ЕУ	Набавка нове ИТ опреме
1.2.1.2.	Примена и унапређење ИКТ у институцијама и установама по насељеним местима општине Ковин	Општина Ковин Установе, институције и ЈП на територији Општине Ковин	2015-2020	500.000 дин годишње	Општина, РС, АПВ, ЕУ	Набавка нове ИТ опреме
1.2.2. Мера: Унапређење техничке опремљености јавно комуналних предузећа						
Број	Назив пројекта	Имплементатори	Време	Оријентациона вредност	Извор финансирања	Индикатор
1.2.2.1.	Набавка опреме и машина за ЈП Ковински Комуналац	Општина, ЈП Ковински Комуналац	2014-2020	25.000.000 дин годишње	Општина, РС, АПВ, ЕУ	Модернизација опреме ЈП
1.2.2.2.	Набавка контејнера и корпи за отпатке за целу територију општине Ковин	Општина, ЈП Ковински Комуналац	2014-2020	3.000.000 дин годишње	Општина, РС, АПВ, ЕУ	Подигнут степен чистоће општине

1.2.2.3.	Набавка мобилијара за паркове и шеталишта	ЈП Ковински Комуналац, Општина и месне заједнице	2014–2020	1.000.000 дин годишње	Општина, РС, АПВ, ЕУ	Набавка опреме
1.2.3	Мера: Реконструкција јавних објеката					
Број	Назив пројекта	Имплементатори	Време	Оријентациона вредност	Извор финансирања	Индикатор
1.2.3.1.	Реконструкција зграде општинске управе и месних заједница/канцеларија	Општина	2015–2017	20.000.000 дин	Општина, РС, АПВ, ЕУ	Реконструисан простор
1.2.3.2.	Реконструкција објекта Фабрике воде Ковин	Општина, ЈП Ковински Комуналац	2015-2020	2 500.000 дин годишње	Општина, РС, АПВ, ЕУ	Реконструисан објекат
1.2.3.3.	Реконструкција објекта ЈП Дирекција за изградњу	Општина, ЈП Ковински Комуналац	2015–2017	10.000.000 дин	Општина, РС, АПВ, ЕУ	Реконструисан објекат
1.2.3.4.	Реконструкција пословог простора за Пољопривредну стручну службу	Општина	2014-2015	10.000.000 дин	Општина, АПВ, РС, ЕУ	Реконструисан пословни простор
1.2.3.5.	Реконструкција/изградња објекта Специјалне неуро-психијатр. болнице Ковин	Општина, АПВ, РС	2014-2020	500.000.000 дин	АПВ, РС, ЕУ	Реконструисан простор болнице
1.2.4	Мера: Унапређење енергетске ефикасности јавних објеката					
Број	Назив пројекта	Имплементатори	Време	Оријентациона вредност	Извор финансирања	Индикатор
1.2.4.1.	Дом Здравља Ковин - набавка и инсталација постројења за грејање воде сунчевом енергијом	Дом здравља Ковин	2014-2015	5.000.000 дин	Општина, РС, АПВ, ЕУ	Набављени панели
1.2.4.2.	Дом Здравља Ковин - набавка и инсталација постројења топлотне пумпе за грејање објекта коришћењем геотермалне енергије	Дом здравља Ковин	2016-2017	12.000.000 дин	Општина, РС, АПВ, ЕУ	Подигнут степен енергетске ефикасности објекта
1.2.4.3.	Архитектонско-грађевинско унапређење енергетске ефикасности објекта Анекса „Б” Дома здравља Ковин	Дом здравља Ковин	2016-2017	8.000.000 дин	Општина, РС, АПВ, ЕУ	Подигнут степен енергетске ефикасности објекта
1.2.4.4.	Архитектонско-грађевинско унапређење енергетске ефикасности централне зграде Дома здравља Ковин	Дом здравља Ковин	2017-2018	30.000.000 дин	Општина, РС, АПВ, ЕУ	Подигнут степен енергетске ефикасности објекта

1.2.4.5.	Подизање енергетске ефикасности свих јавних објеката у општини Ковин у складу са планом капиталних инвестиција	Општина, установе, институције и ЈП на територији Општине Ковин	2014-2020	50.000.000 дин	Општина, РС, АПВ, ЕУ	Подигнут степен енергетске ефикасности објеката
1.2.4.6.	Прелазак на алтернативне изворе енергије у јавним објектима у складу са планом капиталних инвестиција	Општина, установе, институције и ЈП на територији Општине Ковин	2014-2020	100.000.000 дин	Општина, РС, АПВ, ЕУ	Прелазак на алтернативне изворе енергије
1.3.	Специфичан циљ - Унапређење рада општинске администрације у области инфраструктуре и комуналних делатности					
1.3.1.	Мера: Побољшање процеса планирања и одлучивања - Стратешки приступ решавању проблема градске и међуопштинске инфраструктуре					
Број	Назив пројекта	Имплементатори	Време	Оријентациона вредност	Извор финансирања	Индикатор
1.3.1.1.	Израда плана капиталних инвестиција у општини	Општина	2015	-	Општина	Годишњи план капиталних инвестиција
1.3.1.2.	Израда плана детаљне регулације Жарковачке аде	Општина	2015	15.000 евра	Општина, АПВ	Урађен план
1.3.1.3.	Израда плана детаљне регулације Плочишког рита	Општина	2015	15.000 евра	Општина, АПВ	Урађен план
1.3.1.4.	Израда плана детаљне регулације језера Провала	Општина	2015	15.000 евра	Општина, АПВ	Урађен план
1.3.1.5.	Израда осталих планова детаљне регулације	Општина	2016-2020	30.000 евра годишње	Општина, АПВ	Урађен план
1.3.1.6.	Израда главног пројекта Марине Ковин	Општина	2014	35.000 евра	Општина, РС, АПВ, ЕУ	Урађен план
1.3.1.7.	Израда главног пројекта за спречавање засипања улаза у Дунавац речним наносом	Општина	2014	15.000 евра	Општина, РС, АПВ, ЕУ	Урађен пројекат
1.3.1.8.	Израда пројектно техничке документације за мариону на Дунавцу	Општина	2014-2017	100.000 евра	Општина, РС, АПВ, ЕУ	Урађен пројекат
1.3.1.9.	Израда пројектно техничке документације уређења научичке инфраструктуре и заштите биодиверзитета језера Провала	Општина	2014-2015	35.000 евра	Општина, РС, АПВ, ЕУ	Урађен пројекат

1.3.1.10.	Израда пројектно техничке документације уређења научичке инфраструктуре и заштите биодиверзитета Жарковачке аде	Општина	2014–2015	35.000 евра	Општина, РС, АПВ, ЕУ	Урађен пројекат
1.3.1.11.	Израда пројектно техничке документације уређења Плочичког рита, бициклист. кампа и еко салаша	Општина Ковин	2014–2015	35.000 евра	Општина, РС, АПВ, ЕУ	Урађен пројекат
1.3.1.12.	Припрема језера на коме је завршена експлоатација угља за туристички комплекс	Општина, ТОО Ковин	2017-2020	100.000 евра	Рудник "Ковин", Општина, АПВ, РС, ЕЗ	% пренамене
1.3.2	Мера: Увођење ИТ у област управљања инфраструктуром и комуналним услугама					
Број	Назив пројекта	Имплементатори	Време	Оријентациона вредност	Извор финансирања	Индикатор
1.3.2.1.	Унапређење ГИС-а	Општина Ковин	2015-2020	2.000.000 дин годишње	Општина, РС, АПВ, ЕУ	Број уобележених локација
1.3.2.2.	ГИС мапирање еколошки значајних локалитета	Општина, управљачи, НВО сектор	2015	2.000.000 дин	Фонд за заштиту животне средине	Формиран катастар загађивача
1.3.2.3.	Израда катастра загађивача	Општина	2015	2.000.000 дин	Фонд за заштиту животне средине	Унапређен квалитет услуга
1.3.2.4.	Развој е-управе	Општина	2014-2020	5.000.000 дин годишње	Општина, АПВ, РС	Унапређен квалитет услуга
1.3.2.5.	Умрежавање водоводних система Јавног предузећа	Општина, ЈП	2015-2020	3.000.000 дин годишње	Општина, АПВ, РС	Унапређен квалитет услуга
2.	Стратешки циљ - Повећање доступности јавних услуга грађанима					
2.1.	Специфичан циљ - Квалитетно и континуирано унапређење инфраструктуре					
2.1.1.	Мера: Унапређење саобраћајне инфраструктуре					
Број	Назив пројекта	Имплементатори	Време	Оријентациона вредност	Извор финансирања	Индикатор
2.1.1.1.	Изградња Луке Ковин са израдом пројектне документације	Општина, приватни сектор	2014–2020	1.500.000.000 евра	Општина, приватни сектор	Израђено и регистровано предузеће
2.1.1.2.	Израда пројектно техничке документације за асфалтирање неасфалтираних улица на територији општине	Општина, РС	2014–2020	3.000.000 дин	Општина, РС	Асфалтиране улице

2.1.1.3.	Реконструкција и санација локалне путне мреже	Општина	2014-2020	70.000.000 дин	Општине, АПВ, РС	42.5 km
2.1.1.4.	Аеродром Ковин	Општина, приватни сектор	2014-20120	300.000.000 евра	Јавно приватно партнерство - концесија	Изграђен аеродром
2.1.1.5.	Изградња обилазнице око насељеног места Баваниште	Општина	2014-2018	320.000.000 дин	Општина, РС, АПВ, ЕУ	Изграђена обилазница
2.1.1.6.	Изградња обилазнице око насељеног места Ковин	Општина	2014-2020	500.000.000 дин	Општина, РС, АПВ, ЕУ	Изграђена обилазница
2.1.1.7.	Покретане иницијативе за ревитализацију железничког саобраћаја	Општина, РС	2014-2020	-	-	Иницијатива
2.1.2 Мера: Унапређење комуналне инфраструктуре						
Број	Назив пројекта	Имплементатори	Време	Оријентациона вредност	Извор финансирања	Индикатор
2.1.2.1.	Реконструкција водовдне инфраструктуре по насељеним местима са изградом техничке документације	Општина	2014-2020	30.000.000 дин годишње	Месна заједница, Општина, РС, АПВ, ЕУ,	Повећан број домаћинства прикључен на водоводну мрежу
2.1.2.2.	Изградња постројења за прераду подземних вода по насељеним местима и изградња водовдне инфраструктуре са изградом техничке документације	Општина, МЗ, ЈП	2015-2020	250.000.000 дин	Месна заједница, Општина, РС, АПВ, ЕУ,	Изграђено постројене
2.1.2.3.	Изградња канализационе инфраструктуре по насељеним местима са изградом техничке документације	Општина, МЗ, ЈП	2015-2020	200.000.000 дин годишње	Месна заједница, Општина, РС, АПВ, ЕУ,	Повећан број нових домаћинства прикључених на канализациону мрежу
2.1.2.4.	Изградња фабрике воде у Баваништу	Општина	2014-2015	120.000.000 дин	Месна заједница, Општина, РС, АПВ, ЕУ,	Повећан број корисника прикључених на водовод
2.1.2.5.	Изградња атмосферске канализационе мреже за Ковин	Општина, ЈП	2014-2020	150.000.000 дин	Месна заједница, Општина, РС, АПВ, ЕУ,	Изграђена атмосферска канализација

2.1.3. Мера: Унапређење електроенергетских и телекомуникационих система						
Број	Назив пројекта	Имплементатори	Време	Оријентациона вредност	Извор финансирања	Индикатор
2.1.3.1.	Развој широкопојасне мреже на територији општине Ковин	Општина	2015-2020	120.000.000 дин	Општина, РС, АПВ, ЕУ	Урађен пројекат
2.1.3.2.	Јавна расвета	Општина	2015-2020	120.000.000 дин	Општина, РС, АПВ, ЕУ	Унапређен квалитет јавне расвете
2.1.3.3.	Термоелектрана	Приватни партнери, РС, Општина	2015-2020	4.000.000.000 евра	РС, Приватни инвеститор	Изграђена термоелектрана
2.2. Специфичан циљ - Повећање регионалног повезивања и међуопштинске сарадње у области инфраструктуре						
2.2.1. Мера: Развој заједничких политика развоја инфраструктуре						
Број	Назив пројекта	Имплементатори	Време	Оријентациона вредност	Извор финансирања	Индикатор
2.2.1.1.	Формирање Банатске групе за развој инфраструктуре	РЦР Банат	2015	1.000.000 дин	Локалне самоуправе Баната	Формирана група са 19 чланова
2.2.1.2.	Усвојена регионална политика развоја туризма	РЦР Банат	2016	1.000.000 дин	Локалне самоуправе Баната	Урађен регионални документ
2.2.1.3.	Усвојена регионална политика развоја пољопривреде	РЦР Банат	2015	1.000.000 дин	Локалне самоуправе Баната	Урађен регионални документ
2.2.2. Мера: Идентификација и реализација регионалних пројеката						
Број	Назив пројекта	Имплементатори	Време	Оријентациона вредност	Извор финансирања	Индикатор
2.2.2.1.	Изградња изворишта подземних вода за регионално снабдевање пијаћом водом	Општина, АПВ, РС	2014-2020	50.000.000 евра	Општине Јужног Баната, АПВ, РС, ЕУ	Изграђено и регистровано предузеће
2.2.2.2.	Изградња „Банатске магистрале“ - државних путева	Општина, АПВ, РС	2014-2020	350.000.000 евра	Општина, АПВ, РС, ЕУ	210 km (Суботица – Ковин)
2.2.2.3.	Јужни ток	Општина, РС, Приватни партнер	2014-2020	н/а	РС, Приватни инвеститор	19 km на територији општине

6.5. Селекција најзначајнијих пројеката

Током процеса израде акционог плана Стратегије одрживог развоја општине Ковин, уочена је потреба за формирањем листе пројеката који одражавају стратешки правац развоја града и степен ургентности проблема које је неопходно решити. Први корак у формирању листе приоритетних пројеката је укључио дефинисање критеријума за селекцију.

Дефинисани кључни критеријуми и систем бодовања су приказани у табели испод.

Табела 48 – Кључни критеријуми и систем бодовања

КРИТЕРИЈУМ	5 БОДОВА	4 БОДА	3 БОДА	2 БОДА	1 БОД
Утицај на квалитет живота – обухват становништва – број непосредних и посредних корисника	преко 50%	40% - 50%	30% - 40%	20% - 30%	мање до 20%
Одрживост пројекта - За које време ће пројекат постати самоодржив (без потребе финансирања из градског буџета)	до 5 год	5 – 7 год	7 – 9 год	9 – 11 год	преко 11 год
Компатибилност пројекта - Степен на који пројекат утиче на остале капиталне инвестиције у граду, логика хронолошке реализације, степен синергије	Кључни утицај	Снажан	Делимичан	Мали	Нема утицаја
Утицај на квалитет живота - Степен на који пројекат утиче на креирање нових радних места	Кључни утицај	Снажан	Делимичан	Мали	Нема утицаја
Мogućност реализације - Колика је вероватноћа да ће финансијски и људски ресурси неопходни за имплементацију пројекта бити доступни.	Већ су обезбеђена	Познати су извор	Идентификовани су извори	Није сигурно	Не постоји начин
Еколошки утицај – Колики утицај пројекат има на заштиту животне средине	Кључни утицај	Снажан	Делимичан	Мали	Нема утицаја

На основу горе наведених критеријума изабрани су следећи приоритетни пројекти општине Ковин:

ПРОЈЕКАТ 1		
Приоритетна област	Развој институционалних капацитета	
Стратешки циљ	Специфичан циљ	Мера
Повећање доступности јавних услуга грађанима	Квалитетно и континуално унапређење инфраструктуре	Унапређење комуналне инфраструктуре
ИД и назив пројекта	2.1.2.1	Реконструкција водоводне инфраструктуре по насељеним местима са израдом техничке документације
Очекивани резултат	Повећан број домаћинстава прикључен на водоводну мрежу	
Вредност пројекта	30.000.000 дин годишње	
Период имплементације	2014–2020	

ПРОЈЕКАТ 2		
Приоритетна област	Развој институционалних капацитета	
Стратешки циљ	Специфичан циљ	Мера
Повећање доступности јавних услуга грађанима	Квалитетно и континуално унапређење инфраструктуре	Унапређење комуналне инфраструктуре
ИД и назив пројекта	2.1.2.3	Изградња канализационе инфраструктуре по насељеним местима са израдом техничке документације
Очекивани резултат	Повећан број домаћинстава прикључених на канализациону мрежу	
Вредност пројекта	200.000.000 дин годишње	
Период имплементације	2015–2020	
ПРОЈЕКАТ 3		
Приоритетна област	Развој институционалних капацитета	
Стратешки циљ	Специфичан циљ	Мера
Повећање доступности јавних услуга грађанима	Квалитетно и континуално унапређење инфраструктуре	Унапређење комуналне инфраструктуре
ИД и назив пројекта	2.1.2.4	Изградња Фабрике воде у Баваништу
Очекивани резултат	Повећан број корисника прикључених на водовод	
Вредност пројекта	120.000.000 дин	
Период имплементације	2014–2015	
ПРОЈЕКАТ 4		
Приоритетна област	Развој институционалних капацитета	
Стратешки циљ	Специфичан циљ	Мера
Повећање доступности јавних услуга грађанима	Квалитетно и континуално унапређење инфраструктуре	Унапређење саобраћајне инфраструктуре
ИД и назив пројекта	2.1.1.1	Изградња Луке Ковин са израдом пројектне документације
Очекивани резултат	Изграђено и регистровано предузеће	
Вредност пројекта	1.500.000.000 евра	
Период имплементације	2014–2020	
ПРОЈЕКАТ 5		
Приоритетна област	Заштита животне средине	
Стратешки циљ	Специфичан циљ	Мера
Заштита и коришћење природних ресурса у складу са принципима одрживог развоја	Смањење степена загађења земљишта на територији општине Ковин	Санирање проблема дивљих и неуређених депонија
ИД и назив пројекта	1.2.2.1	Одређивање простора за депонију чврстог отпада (шут) и њено активирање
Очекивани резултат	Повећање површине за општинску депонију чврстог отпада	
Вредност пројекта	30.000.000 дин	
Период имплементације	2015–2020	
ПРОЈЕКАТ 6		
Приоритетна област	Економски развој	
Стратешки циљ	Специфичан циљ	Мера
Конкурентан и одржив привредни раст и повећање запослености на територији општине Ковин	Развој пословне инфраструктуре	Стављање у функцију постојећих инфраструктурних капацитета у радној зони

Стратегија одрживог развоја општине Ковин

ИД и назив пројекта	1.3.1.2.	Инфраструктурно опремање радне зоне Блок 119 Ковин
Очекивани резултат	Повећани капацитети за нове инвестиције	
Вредност пројекта	530.000.000 дин	
Период имплементације	2014-2019	

ПРОЈЕКАТ 7		
Приоритетна област	Економски развој	
Стратешки циљ	Специфичан циљ	Мера
Подршка развоју тржишно оријентисане и конкурентне пољопривреде	Повећање продуктивности и економичности у пољопривредној производњи	Подршка укрупњавању пољопривредних поседа
ИД и назив пројекта	2.2.2.1	Комасација пољопривредног земљишта
Очекивани резултат	Повећан проценат укрупњених поседа	
Вредност пројекта	1.200.000 евра	
Период имплементације	2014-2020	

ПРОЈЕКАТ 8		
Приоритетна област	Економски развој	
Стратешки циљ	Специфичан циљ	Мера
Промоција и подршка туризму као развојној шанси општине Ковин	Ставити у функцију све природне и „културне“ потенцијале	Унапређење доступности свих природних и „културних“ потенцијала за посете туриста
ИД и назив пројекта	3.2.1.1.	Изградња марине на Дунавцу
Очекивани резултат	Изграђено и регистровано предузеће	
Вредност пројекта	3.200.000 евра	
Период имплементације	2014–2017	

ПРОЈЕКАТ 9		
Приоритетна област	Друштвене делатности	
Стратешки циљ	Специфичан циљ	Мера
Јачање локалних капацитета за ефикасније пружање услуга у области друштвених делатности	Унапређење материјално-просторно-техничких ресурса у оквиру сектора друштвених делатности	Побољшање техничких и просторних капацитета у социјалној и здравственој заштити
ИД и назив пројекта	1.1.1.1	Изградња зграде Хитне медицинске помоћи и Физикалне медицине са рехабилитацијом
Очекивани резултат	Повећање просторних капацитета за 561,77 m ²	
Вредност пројекта	60.000.000 дин	
Период имплементације	2014–2016	

ПРОЈЕКАТ 10		
Приоритетна област	Друштвене делатности	
Стратешки циљ	Специфичан циљ	Мера
Јачање локалних капацитета за ефикасније пружање услуга у области друштвених делатности	Унапређење материјално-просторно - техничких ресурса у оквиру сектора друштвених делатности	Побољшање техничких и просторних капацитета у образовању

Стратегија одрживог развоја општине Ковин

ИД и назив пројекта	1.1.2.4	Израда документације и изградња објекта намењеног за предшколска одељења и обданиште
Очекивани резултат	Изграђен нов објекат и повећан обухват деце	
Вредност пројекта	60.000.000 дин	
Период имплементације	2014–2020	

7. Имплементација стратегије

Ефективно и ефикасно управљање локалном самоуправом подразумева јасне локалне развојне стратегије, планирање развоја оријентисано на резултате, повезаност стратегија са локалним буџетом и праћење спровођења постављених приоритета. Да бисмо избегли и превазишли ризике израде „стратегије скривене на полицаи“ која се не може повезати са стварним функционисањем локалне самоуправе и динамиком развоја заједнице, важно је поклонити велики значај и пажњу фази имплементације стратегије, и то већ у фази њене израде. Имплементација, односно реализација Стратегије је кључни део, односно сврха читавог процеса стратешког планирања. Међутим, процес стратешког планирања је изнад свега динамичан процес и финални документи се посматрају као динамични, односно променљиви алати. Као гаранција оваквог активног приступа, целокупан процес планирања треба да буде одређен као седмогодишњи циклус: анализе – планирања – програмирања – имплементације – реализације – праћења – процене – и поновне анализе. Након седам година би требало развијати нову стратегију одрживог развоја локалне заједнице. Процес је комплетно приказан у следећој табели.

Табела 49 – Циклус Стратегије одрживог развоја општине Ковин

Циклус Стратегије одрживог развоја локалне самоуправе		
Период	Активности пре почетка периода	Активности на крају периода
Прва и друга година	<ul style="list-style-type: none"> Израда једногодишњег оперативног програма 	<ul style="list-style-type: none"> Извештај о имплементацији једногодишњег оперативног програма Ажурирање индикатора - Испуњење и статус имплементације Стратегије
Трећа година	<ul style="list-style-type: none"> Израда једногодишњег оперативног програма 	<ul style="list-style-type: none"> Извештај о имплементацији једногодишњег оперативног програма Ажурирање индикатора - Испуњење и статус имплементације Стратегије Анализа потребе за ревизијом стратешког документа
Четврта година	<ul style="list-style-type: none"> Ревизија стратешког документа (по потреби) Израда једногодишњег оперативног програма 	<ul style="list-style-type: none"> Извештај о имплементацији једногодишњег оперативног програма Ажурирање индикатора - Испуњење и статус имплементације Стратегије
Пета и шеста година	<ul style="list-style-type: none"> Израда једногодишњег оперативног програма 	<ul style="list-style-type: none"> Извештај о имплементацији једногодишњег оперативног програма Ажурирање индикатора - Испуњење и статус имплементације Стратегије
Седма година	<ul style="list-style-type: none"> Израда једногодишњег оперативног програма 	<ul style="list-style-type: none"> Извештај о имплементацији једногодишњег оперативног програма Ажурирање индикатора - Испуњење и статус имплементације Стратегије Покретање поступка за израду новог стратешког документа

Као што је за започињање процеса стратешког планирања локална самоуправа донела одређену одлуку у којој се иницира процес, именују људи за одређене послове, тако се и за фазу имплементације Стратегије морају учинити неопходни формални кораци. Пре свега, локална самоуправа ће пре иницирања фазе имплементације Стратегије донети следеће одлуке:

- Општинско веће је тело које ће бити одговорно за имплементацију
- Дефинисати лица и одговорности на пројектима на којима је локална самоуправа носилац истих
- Дефинисати лица и одговорности на пројектима на којима је локална самоуправа пројектни партнер.

Управо из разлога несметаног почетка имплементације Стратегије, локална самоуправа је дефинисала десет приоритетних пројеката, као што је то у наведеном одељку 6.4. Ове пројекте би требало започети у 2014. години, док би се они морали наћи у буџету локалне самоуправе за 2015. годину. Поред 10 приоритетних пројеката, као инструмента за започињање процеса имплементације Стратегије, други инструмент, знатно сложенији, је оперативни програм имплементације Стратегије за сваку годину планског периода. Остваривање Стратегије захтева повезивање планираних пројеката из акционог плана са годишњим буџетским планирањем у локалној самоуправи. Буџет, осим оперативних торшкова администрације и осталих неизбежних трошкова у вези са свакодневним функционисањем локалних самоуправа, мора имати и развојну компоненту. Израда буџета за следећу фискалну годину мора бити директно повезана са израдом годишњих планова активности, који морају да произађу из стратегије одрживог развоја. За процес имплементације Стратегије и израду буџета, ова повезаност је кључни предуслов за успешно започињање и управљање одрживим развојем.

Оперативни годишњи програм имплементације Стратегије је кључни инструмент за повезивање стратешког документа са буџетом локалне самоуправе. Оперативни програм имплементације Стратегије се креира паралелно са израдом буџета локалне самоуправе за сваку наредну годину, како би се постигла повезаност између Стратегије и буџета локалне самоуправе. Неопходно је нагласити везу између стратешког документа и локалног буџета. Са једне стране стратешка документа морају бити у потпуности усклађена са могућностима локалног буџета, док са друге стране израда годишњих локалних буџета мора да се базира на приоритетима дефинисаним у стратешким документима – ово је двосмерни процес. У овом документу, који формално усваја извршни орган локалне самоуправе, дефинише се најмање следеће:

- Списак пројеката предвиђених за реализацију у наредној години из стратешког документа (акционог плана);
- Списак партнера укључених у реализацију пројеката и начин формализације међусобних односа;
- Укупна потребна средства за реализацију пројеката;
- Средства која локална самоуправа треба да издвоји за реализацију пројеката, са најмање кварталном пројекцијом;
- Праћење реализације пројеката и
- Извештавање.

8. Мониторинг и евалуација стратегије

Основна сврха стратешких докумената је да њиховом имплементацијом направимо промену у локалној заједници. Посебно је тежак задатак како ту промену измерити, односно утврдити да ли је током имплементације стратегије промена стварно и настала. Из тих разлога је неопходно планирати систем мониторинга и евалуације. Сврха мониторинга и евалуације се пре свега односи на њихову директну везу са управљањем процесом имплементације стратегија, које треба да буде засновано на резултатима, односно тичу се мерења перформанси стратегија. Општина Ковин се определила да посебну пажњу поклони процесу мониторинга и евалуације Стратегије одрживог развоја.

Управљање процесом мониторинга и евалуације – Општина Ковин је дефинисала да континуиран процес мониторинга и евалуације имплементације Стратегије одрживог развоја спроводи Канцеларија за локални економски развој у сарадњи са свим локалним, регионалним, националним и интернационалним партнерима. Канцеларија за локални економски развој ће, пре свега радити на следећим активностима:

- Комуникација са свим партнерима
- Израда временског плана мониторинга пројеката и евалуације Стратегије
- Израда извештај о имплементацији једногодишњег оперативног програма
- Ажурирање индикатора - Испуњење и статус имплементације Стратегије
- Предлог корективних мера.

У сврху мониторинга и евалуације израдиће се посебни планови комуникације, ток документације и евалуациони упитници, на основу којих ће запослени у Канцеларији за локални економски развој добијати тачне и правовремене информације. На основу тих информација запослени ће периодично радити евалуациони извештај који ће подносити надлежним органима, пре свега Општинском већу као телу одговорном за имплементацију Стратегије. Канцеларија за локални економски развој ће радити анализу реализованих пројеката и њихових ефеката, са посебним освртом на евентуалне препреке у њиховој реализацији и у сарадњи са Општинским већем ће се давати смернице за одређене интервенције у имплементацији акционог плана.

Овим документом је предвиђено да Канцеларија за локални економски развој на кварталном нивоу извештава Општинско веће о напретку на имплементацији Стратегије, односно једногодишњег оперативног програма. Такође, предвиђено је да се на годишњем нивоу Скупштини општине подноси годишњи извештај о реализацији Стратегије, и то од стране Општинског већа. Сви ови извештаји треба да послуже и у циљу правовременог интервенисања у случају неопходности предузимања одређених мера, како би се Акциони план Стратегије што успешније реализовао. На следећој слици представљен је шири оквир функционисања процеса мониторинга и евалуације Стратегије, односно пројеката дефинисаних у њеном Акционом плану.



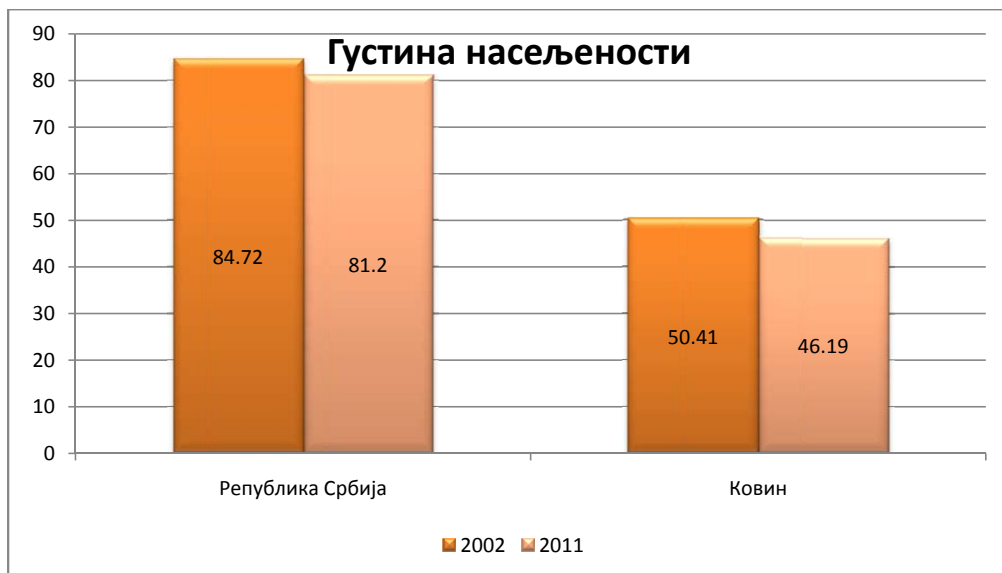
Шема 4: Процес мониторинга и евалуације Стратегије одрживог развоја општине Ковин

9. Анекс - Индикатори

1. ИНДИКАТОР: Степен развијености локалне самоуправе				
Дефиниција	<p>Степен развијености јединица локалне самоуправе одређује се применом основног и корективних показатеља економске развијености јединице локалне самоуправе. Основни показатељ за мерење степена економске развијености јединице локалне самоуправе је збир масе зарада и пензија у јединици локалне самоуправе и прихода буџета јединице локалне самоуправе по искључењу средстава добијених од другог органа на име отклањања последица ванредних околности, исказан по глави становника. За израчунавање основног показатеља користе се подаци надлежних органа који се односе на претходну годину. Корективни показатељи за мерење степена економске развијености јединице локалне самоуправе су:</p> <ul style="list-style-type: none"> • демографски пад или раст - показатељ демографских промена и депопулације на територији локалне самоуправе • стопа незапослености - показатељ социјалне и економске развијености општине • степен образовања - показатељ развојних могућности општине • компензације за градове. <p>Према степену развијености јединице локалне самоуправе разврставају се у 5 група (четири и група девастираних):</p> <ul style="list-style-type: none"> • прву групу чини јединице локалне самоуправе чији је степен развијености изнад републичког просека, • другу групу чине јединице локалних самоуправа чији је степен развијености у распону од 80% до 100% републичког просека, • трећу групу чине недовољно развијене јединице локалних самоуправа чији је степен развијености у распону од 60% до 80% републичког просека, • четврту групу чини изразито недовољно развијене јединице локалне самоуправе чији је степен развијености испод 60% републичког просека, • девастирана подручја чини јединице локалне самоуправе из четврте групе чији је степен развијености испод 50% републичког просека. 			
	Подаци	2010 III група	2011 III група	2012 III група

2. ИНДИКАТОР: Густина насељености	
Дефиниција	<p>Густина насељености становништва показује колико становника општине живи на 1 km² површине локалне самоуправе. Ова категорија индикатора показује утицај укупног социо-економског развоја на стање људских ресурса, као и перспективу Општине за даљи социо-економски развој. ОЕЦД дефиниција – до 150 становника на 1 km² представља руралну област</p>
Подаци	

Опис	Број становника	Површина у km ²	Густина насељености
Република Србија -2002	7498001	88502	84,72
Ковин – 2002	36.802	730	50,41
Република Србија -2011	7186862	88502	81,20
Ковин – 2011	33725	730	46,19

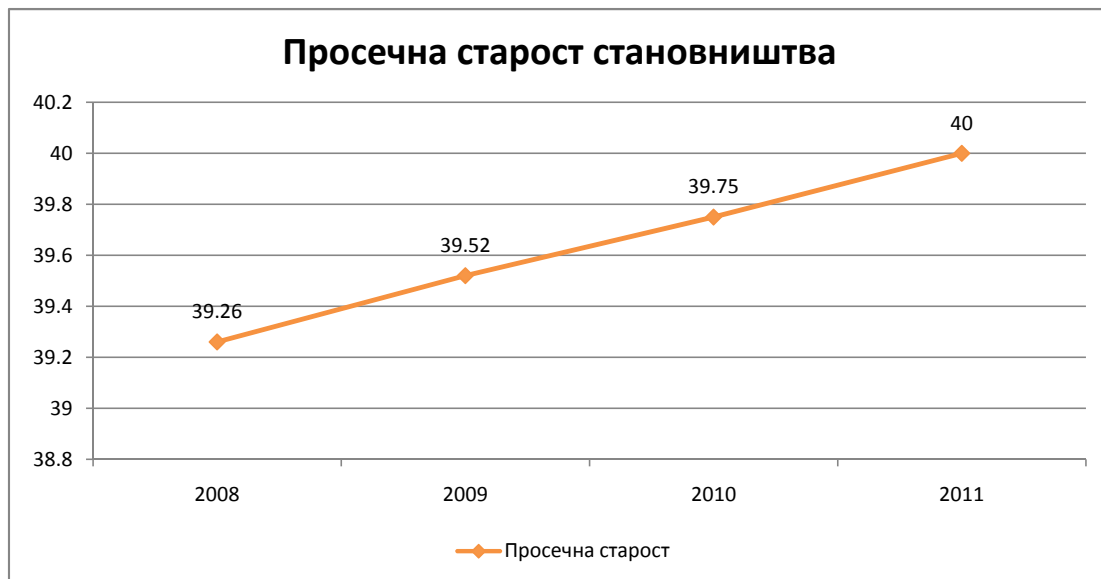
**3. ИНДИКАТОР: Становништво према старости**

Дефиниција	<p>Ова категорија индикатора указује на стање економске структуре становништва у општини као претпоставке за социо-економски развој и перспективе општине у том смислу.</p> <ul style="list-style-type: none"> Удео становника старости од 15 до 65 година у укупном становништву (радни контингент) Удео становника старијих од 65 година у укупном становништву <p>Рачуна се као разломак / однос поједине категорије становништва према укупном становништву x 100</p>
-------------------	---

Подаци

	Деца предшколског узраста (испод 7 година)	Деца школског узраста (7 – 14)	Радни контингент (15 – 64)	Становништво старо 65 и више ⁵	% Радног контингента у односу на укупно становништво	% становништва старог 65 и више у укупном	Просечна старост становништва	Индекс старења
2008	2497	3731	24436	5868	67,48	15,94	39,26	80,71
2009	2377	3604	24363	5868	68,00	15,94	39,52	84,33
2010	2260	3500	24306	5868	68,59	15,94	39,75	88,26
2011	2115	3395	24203	5405	69,17	15,45	40,00	92,40

⁵ Подаци доступни само по попису (2002 и 2011)



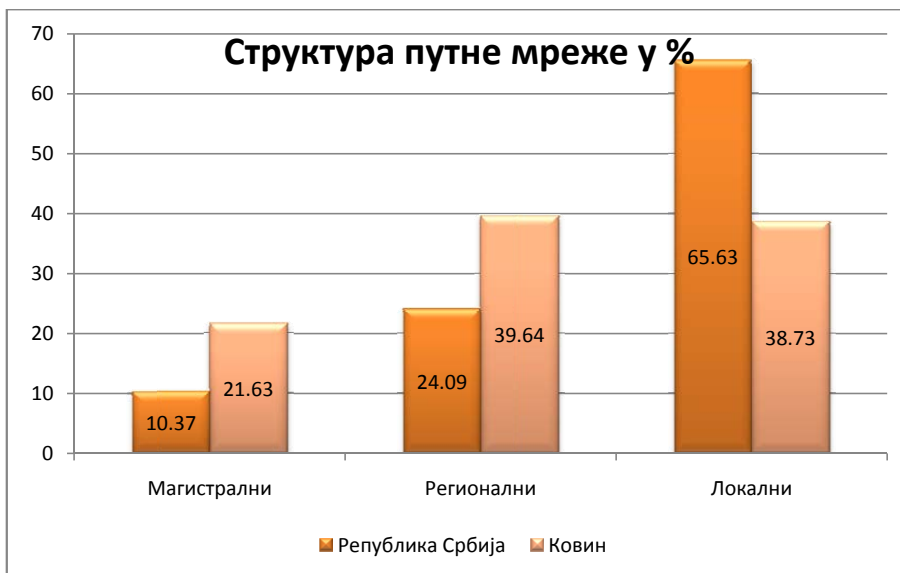
4. ИНДИКАТОР: Дужина путне мреже по km^2

Дефиниција	Индикатор показује густину путне мреже на одређеној територији. Рачуна се као дужина путева изражена у km по km^2 површине територије општине. Индикатор се не мења често. Треба узимати податке за последњу расположиву годину. Такође, индикатором треба представити и упоредну структуру путне мреже. Индикатор показује доступност путне инфраструктуре, која значајно утиче на мобилност становништва
-------------------	--

Подаци

Територија / 2011 година	Дужина путева у km	Површина km^2	Дужина путева у km по km^2
Република Србија	43163	88502	0,49 km/km^2
Ковин	110	730	0,15 km/km^2

	Дужина путева у km	Магистрални пут		Регионални пут		Локални пут	
		km	%	km	%	km	%
2011							
Република Србија	43,163	4,478	10.37	10,399	24.09	28,286	65.53
Ковин	111	24	21,63	44	39,64	43	38,73



5. ИНДИКАТОР: Број становника на једног лекара

Дефиниција	Индикатор указује на квалитет здравственог осигурања у општини. Израчунава се као количник укупног броја становника и укупног броја лекара у општини x 100. Индикатор се не мења често. Треба узимати податке за дужи временски период ради адекватнијег поређења. Индикатор треба упоређивати са сличним јединицама или као репер за поређење користити регионални, национални или међународни ниво. Реперна једница упућује и даје могућност оцене нивоа развијености.
-------------------	--

Подаци

	Укупно становништво		Укупан број лекара		Број становника по лекару	
	Ковин	Република Србија	Ковин	Република Србија	Ковин	Република Србија
2008	36214	7,350,222	77	20,668	470	356
2009	35827	7,320,807	79	20,825	453	352
2010	35436	7,291,436	80	34,554	442	346
2011	33725	7,186,862	78	21,067	432	341

**6. ИНДИКАТОР: Број образовних институција**

Дефиниција Индикатор показује број образовних институција на територији локалне самоуправе, као и број ученика и/или студената. Индикатор показује доступност образовања грађанима

Подаци**Установе за децу предшколског узраста**

	Укупно установа	Деца корисници	Према дужини дневног боравка			Деца која бораве бесплатно	Процент деце која бораве бесплатно (%)
			До 5 часова	9 – 11 часова	Преко 11 часова		
2008	10	540	335	205		107	17,58
2009	9	584	261	89	234	81	16,16
2010	10	563	327	0	236	86	19,43
2011	10	509	284	225	0	100	20,00

Редовне основне и средње школе

	Основне школе				Средње школе			
	Укупно школа	Одељења	Ученици		Укупно школа	Одељења	Ученици	
			Свега	Завршили школу			Свега	Завршили школу
2008-09	10	154	3064	374	2	29	682	166
2009-10	10	153	3033	406	2	29	706	159
2010-11	10	150	3000	388	2	29	738	161
2011-12	10	147	2969	373	2	30	726	191
2012-13	10	146	2875	330	2	30	683	172
2013-14	10	145	2808	/	2	29	629	/

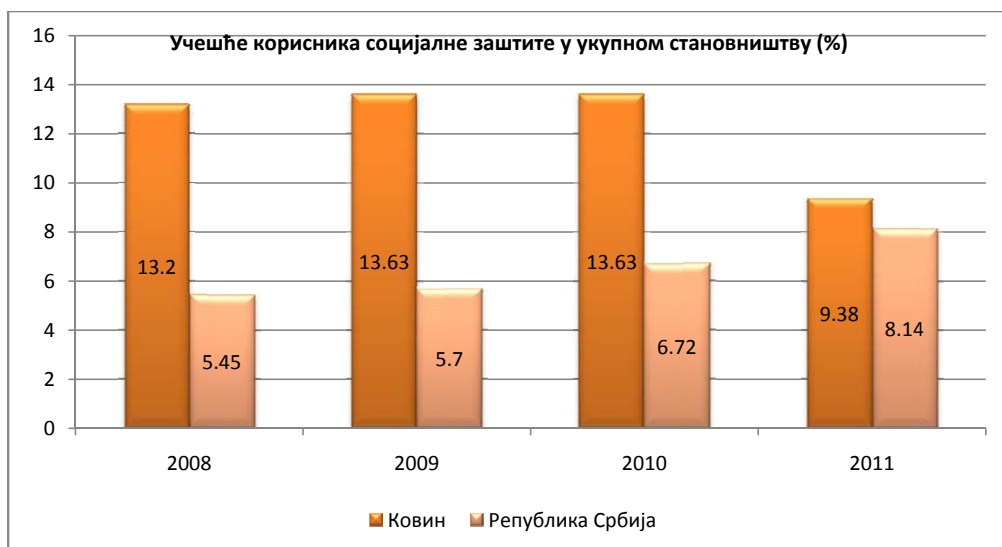
Више школе и факултети – нема

7. ИНДИКАТОР: Учешће корисника социјалне заштите у укупном становништву (%)

Дефиниција	Број корисника социјалне заштите у односу на укупан број становника. Израчунава се као количник ове две категорије x 100. Индикатор се мења често. Треба узимати податке за последњу расположиву годину и евентуално пратити динамику по годинама. Индикатор треба упоређивати са сличним јединицама или као репер за поређење користити регионални, национални или међународни ниво. Реперна јединица упућује и даје могућност оцене нивоа развијености.
-------------------	---

Подаци

	Укупно становништво		Укупан број корисника социјалне заштите			Учешће корисника социјалне заштите у укупном становништву (%)		
	Ковин	РС	Ковин			РС	Ковин	РС
			Укупно	Малолетни	Пунолетни			
2008	36214	7,350,222	4782	1115	3567	400,388	13,20	5.45
2009	35827	7,320,807	4885	1193	3692	417,335	13,63	5.70
2010	35436	7,291,436	4830	1721	3109	490,060	13,63	6.72
2011	33725	7,186,862	3163	1198	1965	584,828	9,38	8.14

**8. ИНДИКАТОР: Просечне зараде без пореза и доприноса по запосленом**

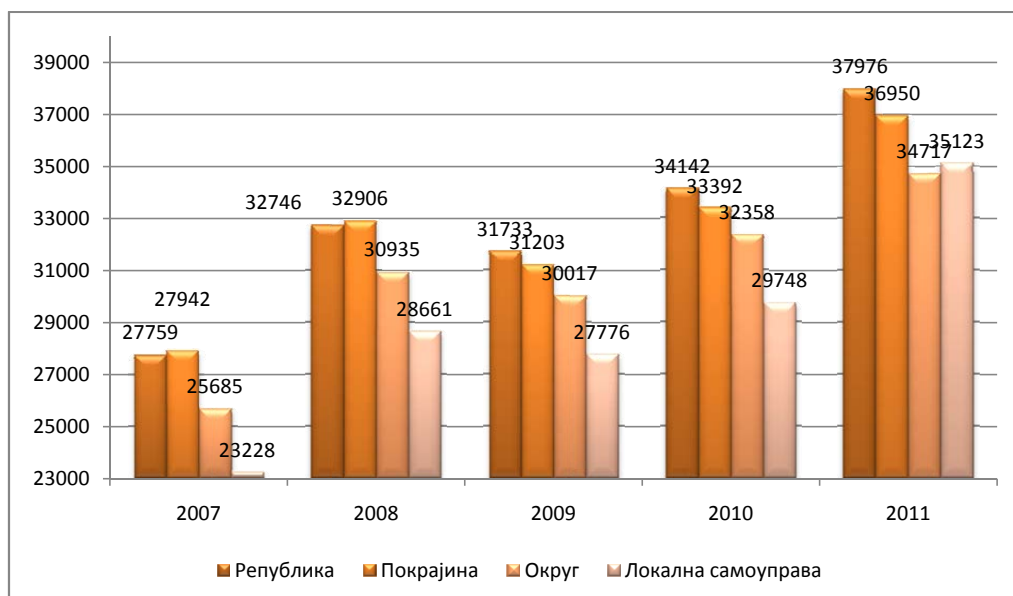
Дефиниција	На основу члана 105 Закона о раду, просечна зарада запосленог лица обухвата зараду добијену за рад у редовно радно време, повишицу и друге приходе (осим надокнаде за путне трошкове и време утрошено на путовање у земљи и иностранству, пензијско осигурање, солидарну помоћ, јубиларне премије и помоћ у случају смрти запосленог или члана породице запосленог). Под зарадом у смислу става овог члана сматра се
-------------------	--

Стратегија одрживог развоја општине Ковин

зарада која садржи порез и доприносе који се плаћају из зараде. Нето зарада се добија умањењем зараде запосленог лица за порезе и доприносе. Просечна зарада запослених се рачуна када се укупан збир месечних зарада подели са бројем запослених на основу евиденције о запосленима.

Подаци

	2007	2008	2009	2010	2011
Република	27759	32746	31733	34142	37976
Покрајина	27942	32906	31203	33392	36950
Округ	25685	30935	30017	32358	34717
Локална самоуправа	23228	28661	27776	29748	35123



9. ИНДИКАТОР: Локацијски коефицијент

Дефиниција

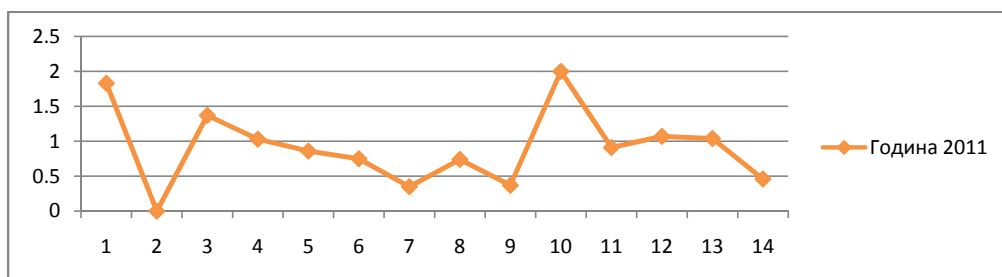
Локацијски коефицијент (LQ) је индекс којим се врши поређење удела неке активности дате области са уделом основне активности или удружених активности дате области. За израчунавање било којег локацијског коефицијента примењује се следећа формула. У датој формули врши се поређење локалне економије (са националном економијом).

Локацијски коефицијент =	Запосленост у локалу у датој индустрији за дату годину	Запосленост на националном нивоу у датој индустрији за дату годину
	Укупна запосленост у локалу за дату годину	Укупна запосленост на националном нивоу за дату годину

Подаци

	1	2	3	4	5	6	7	8	9	10	11	12	13	14
2007	1.61	11.31	0.96	1.01	1.95	0.71	0.29	0.93	0.65	0.46	0.92	1.11	1.15	0.91
2008	1.68	7.95	1.02	1	1.71	0.73	0.47	0.98	0.5	0.48	0.89	1.1	1.14	0.94
2009	1.73	9.49	1.2	0.99	1.44	0.67	0.4	0.92	0.45	0.49	0.91	1.08	1.08	0.9
2010	1.29	0	1.22	1.18	0.75	0.86	0	0.52		0.65	0.77	1.2	1	0.97
2011	1.83	0	1.37	1.03	0.86	0.75	0.35	0.74	0.37	2	0.91	1.07	1.04	0.46

- | | |
|--|--|
| 1. Пољопривреда, шумарство и водопривреда | 8. Саобраћај складиштење и везе |
| 2. Рибарство | 9. Финансијско посредовање |
| 3. Прерађивачка индустрија | 10. Послови са некретнинама |
| 4. Производња електричне енергије, гаса и воде | 11. Државна управа и социјално осигурање |
| 5. Грађевинарство | 12. Образовање |
| 6. Трговина на велико и мало | 13. Здравство и социјални рад |
| 7. Хотели и ресторани | 14. Друге комуналне и друштвене и личне услуге |



10. ИНДИКАТОР: Укупна активност и стопа запослености

Дефиниција	Стопа активности представља проценат активног становништва у укупном становништву од 15 до 64 година. Активно становништво = Радни контингент – Неактивно становништво
	Стопа запослености представља проценат запослених лица од укупног броја становништва од 15 до 64 године. Активност. Пописом становништва, као и у другим значајним статистикама, становништво се дели на активно становништво, лица са сопственим приходом и издржавана лица. Активно становништво чине лица од 15 и више година која се баве својим занимањем, незапослена лица која су у потрази за запослењем и лица која привремено не обављају своје запослење јер су на паузи због служења војне обавезе. Занимање подразумева спровођење одређене делатности од које се живи. Категорија лица са сопственим примањима састоји се од лица која се не убрајају у категорију активног становништва, али имају редовне приходе за живот, као што су: пензије (старосне, инвалидске, породичне, итд.), приходи од некретнина (издавање објеката за становање, кућа, земљишта, пословних објеката, итд.), и други лични приходи (инвалиднина, социјална помоћ, алиментација)

Подаци

	Укупно активно становништво		Годишњи просек		Учешће активног у укупном становништву (%)		Учешће запослених у укупном активном становништву (%)	
			Запослено становништво					
	Ковин	РС	Ковин	РС	Ковин	РС	Ковин	РС
2008	24436	4,959,456	6285	1,999,476	68,84	67,48	25,72	40.32
2009	24363	4,954,984	5858	1,889,085	69,69	68,00	24,04	38.12
2010	24306	4,955,764	5000	1,795,775	69,32	68,59	20,57	36.24
2011	24203	4,911,268	4843	1,746,138	71,77	71,76	20,00	35.55



11. ИНДИКАТОР: Учешће незапослених у укупном активном становништву

Дефиниција

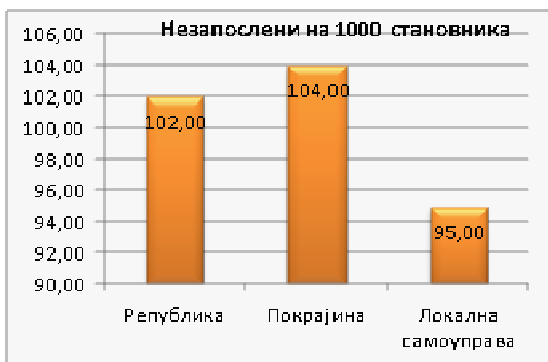
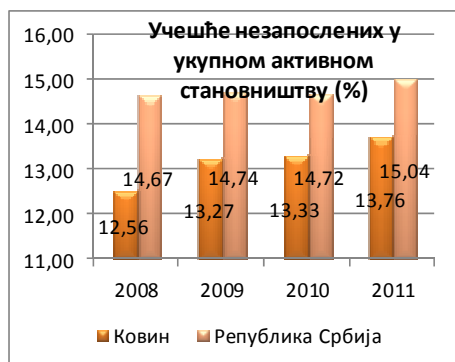
Незапосленост се номинално исказује бројем укупно незапослених становника а индикатор незапослености као удео незапослених у укупном броју активног становништва. Активно становништво чине лица од 15 и више година која се баве својим занимањем, незапослена лица која су у потрази за запослењем и лица која привремено не обављају своје запослење јер су на паузи због служења војне обавезе (активна лица која се не баве својим занимањем). Занимање подразумева спровођење одређене делатности од које се живи. **Стопа незапослености** представља проценат незапослених лица од укупног броја активног становништва

Подаци

Год.	Укупно активно становништво		Незапослено становништво		Учешће незапослених у укупном активном становништву (%)		Незапослени на 1000 становника
	Ковин	РС	Ковин	РС	Ковин	РС	
2008	24436	4,959,456	3071	727,621	12,56	14.67%	85
2009	24363	4,954,984	3233	730,372	13,27	14.74%	90
2010	24306	4,955,764	3240	729,520	13,33	14.72%	91
2011	24203	4,911,268	3331	738,756	13,76	15.04%	95

Стратегија одрживог развоја општине Ковин

2011 година	Укупно	Први пут траже посао		Без квалификације		Жене		Незапослени на 1000 становника
		Свега	%	Свега	%	Свега	%	
Република	738756	265097	35.9	242840	32.9	384702	52.1	102
Покрајина	203114	65156	32.1	75564	37.2	103853	51.1	104
Локална самоуправа	3331	1436	43.1	1363	40.9	1743	52.3	95



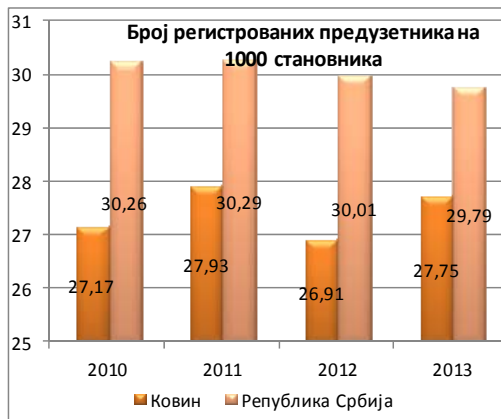
12. ИНДИКАТОР: Број регистрованих привредних субјеката на 1000 становника

Дефиниција

Привредни субјекти су облици организовања дефинисани Законом о привредним друштвима (Службени гласник РС, бр. 125/2004), Законом о предузећима (Службени гласник СРЈ, бр. 29/96), Законом о задругама (Службени гласник СРЈ, бр. 41/96), Законом о банкама и другим финансијским организацијама (Службени гласник СРЈ, бр. 24/96), Законом о берзама, берзанском пословању и берзанским посредницима (Службени гласник СРЈ, бр. 90/94) и Законом о осигуравајућим друштвима (Службени гласник СРЈ, бр. 30/96). Број регистрованих привредних субјеката је важан фактор који указује на економску снагу локалне самоуправе. Међутим, додатне варијабле су неопходне како би се добила шира слика. МСП (предузећа са мање од 250 запослених) се поимају као стабилизирајући фактор економије. Иако МСП представљају фактор стабилизације локалне економије, велика предузећа имају незаменљиву улогу у развоју локалне економије. Предузетници који су у систему ПДВ-а могу се пратити јер се тиме гарантује да су ова предузећа сасвим извесно активна (док код других предузећа велики број може бити и неактиван).

Подаци

	Број активних привредних друштава		Број становника (у 000)		Број регистрованих привредних друштава на 1000 становника		Број активних предузетика		Број регистрованих предузетника на 1000 становника	
	Ковин	РС	Ковин	РС	Ковин	РС	Ковин	РС	Ковин	РС
2010	252	109,961	35,436	7,291	7,11	15,08	963	220,619	27,17	30,26
2011	254	104,394	33,725	7,187	7,53	14,53	942	217,703	27,93	30,29
2012	253	105,066	33,399	7,187	7,57	14,62	899	215,658	26,91	30,01
2013	273	106,683	33,399	7,187	8,17	14,84	927	214,095	27,75	29,79

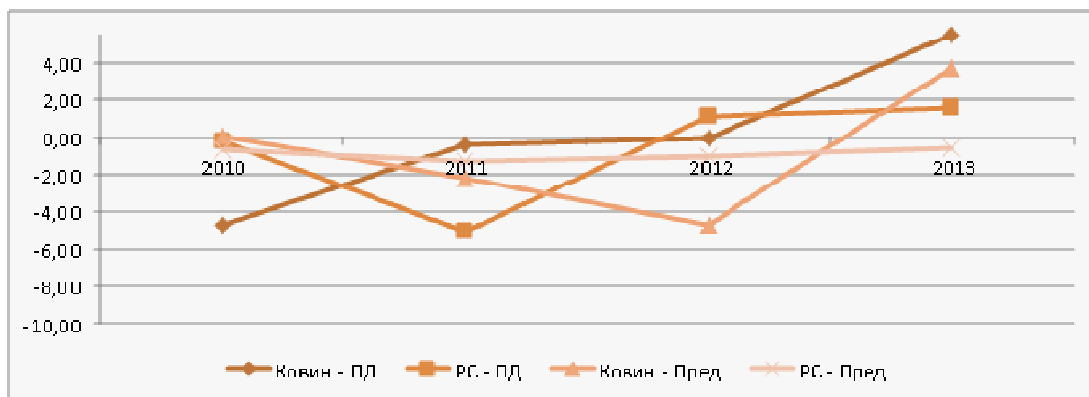

13. ИНДИКАТОР: Кретање броја привредних субјеката

Дефиниција	Рачуна се као број новооснованих предузећа – број угашених предузећа
	Овај индикатор прво описује феномен циклуса локалне економије. Различите фазе локалне економије се јасно оцртавају у процесу оснивања и затварања предузећа. Баланс између ова два процеса може да укаже на континуирану циклусну фазу или континуирану структуралну промену у локалној/регионалној економији. Друго, дугорочно стање баланса у нето броју нових предузећа може да укаже на опадање/раст социоекономског развоја региона. И треће, интензите једног или другог процеса може да укаже или на динамично или на ригидно пословно окружење.

Подаци

Година	Број активних привредних друштава		Број новооснованих привредних друштава		Број брисаних/угашених привредних друштава		Кретање броја привредних друштава (број и проценат)			
	Ковин	РС	Ковин	РС	Ковин	РС	Ковин		РС	
2010	252	109,961	26	9153	38	9366	-12	-4.76%	-213	-0.19%
2011	254	104,394	25	8305	26	13596	-1	-0,39%	-5291	-5.06%
2012	253	105,066	22	8489	22	7341	0	0	1148	1.09%
2013	273	106,683	19	2376	4	677	15	+5.49%	1699	1.59%

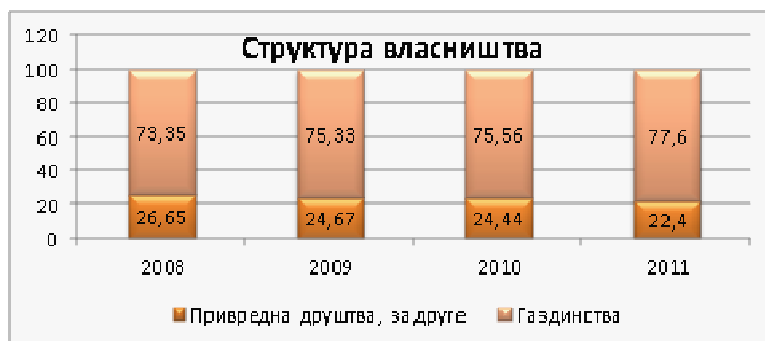
Година	Број активних предузетника		Број новооснованих предузетника		Број брисаних/угашених предузетника		Кретање броја предузетника (број и проценат)			
	Ковин	РС	Ковин	РС	Ковин	РС	Ковин		РС	
2010	963	220,619	191	35797	190	37229	1	0,1%	-1432	-0,65%
2011	942	217,703	167	32360	188	35328	-21	-2,22%	-2968	-1.32%
2012	899	215,658	125	30160	165	32363	-40	-4,70%	-2203	-1.02%
2013	927	214,095	124	8258	98	9426	35	+3,77%	-1168	-0.54%



14. ИНДИКАТОР: Пољопривредне површине

Дефиниција	Пољопривредне површине представљају кључни ресурс за развој производње и прераде хране. Структура власништва, као и структура употребе пољопривредног земљишта показују потенцијал за раст и развој ове гране.
Подаци	

	Укупно пољопривредне површине (ха)	Привредна друштва, задруга и локална самоуправа (ха)	Газдинства (ха)	% пољопривредног земљишта у власништву привредних друштава, задруга	% пољопривредног земљишта у пољопривредних газдинстава
2008	47900	12765	35135	26.65	73.35
2009	47851	11806	36045	24.67	75.33
2010	47851	11695	36156	24.44	75.56
2011	47851	10717	37134	22.40	77.60



Структура употребе пољопривредног земљишта

	Привредна друштва, задруге					Газдинства				
	Оранице и баште %	Воћњаци %	Виногради %	Ливаде %	Пашњаци %	Оранице и баште %	Воћњаци %	Виногради %	Ливаде %	Пашњаци %
2008	88,82	0,31	0,31	0,99	8,41	97,53	0,41	0,41	0,43	0,99
2009	89,57	0,33	0,30	4,22	4,40	97,63	0,42	0,39	0,39	0,95
2010	88,68	0,33	0,31	5,10	4,15	97,61	0,43	0,40	0,39	0,95
2011	89,12	0,35	0,28	4,66	4,15	97,71	0,44	0,36	0,36	0,92

15. ИНДИКАТОР: Туристички промет

Дефиниција	Вишеструки утицај туристичког сектора је разлог због кога многи региони сматрају овај сектор својом развојном шансом. Карактеристично за развој туризам је да доводи до повећања запослености и отварања нових радних места. Индикатор се посматра у периоду од неколико година, са разврставањем на посете домаћих и страних туриста, као и на број ноћења који туристи у општини остварују.
-------------------	---

Подаци

Година	Број туриста			Број ноћења			Просечан број ноћења туриста	
	укупно	домаћи	страни	укупно	домаћи	страни	домаћи	страни
2008								
2009								
2010	600	600		3999	3999		6.7	
2011	767	767		5784	5784		7.5	



16. ИНДИКАТОР: Фискални капацитет локалне самоуправе

Дефиниција	Утврђивањем категорије изворних прихода, јединицама локалне самоуправе у Републици Србији омогућено је да, у зависности од своје финансијске снаге, односно фискалног капацитета којег поседују, могу самосталним увођењем пореских, али и остваривањем непореских облика јавних прихода, финансирати изворни делокруг јавних послова. Фискални капацитет представља способност да се употребом различитих инструмената пореске политике оствари одређен износ буџетских прихода неког јавно-правног ентитета. Фискални капацитет зависи од достигнутог степена материјалног богатства општине или града, односно од обима и структуре пореске основице на коју се може прописивати одређена пореска обавеза и остваривати јавни приходи. Већа снага фискалног капацитета ствара могућност за обезбеђење више средстава у буџету из кога се може финансирати стратешки развој општине или града. Његова снага пружа могућност и за улазак у процес задуживања, односно коришћења механизма додатног „ушприцавања” средстава којим ће се убрзати реализација планираних, али и завршетак започетих инвестиционих активности у заједници. По истом институционалним оквиром, фискални капацитет може представљати поуздан индикатор који ће указивати на достигнути степен и динамику пада/раста материјалног богатства општине или града у одређеном временском периоду.
-------------------	---

Подаци

		2010	2011	2012
1	Укупно остварење фискалних облика изворних прихода	206.343.714,11	362.479.070,32	484.319.409,24
2	Број становника	35436*	33725	33725
3	Приход по глави становника (1/2)	5.823,00	10.748,08	14.360,84

Приход по глави становника

17. ИНДИКАТОР: Степен задужености локалне самоуправе						
Дефиниција	Задуживање је посебан облик дужничко-поверилачког односа у коме неки субјект врши узимање средстава од других приватно-правних или јавно-правних ентитета ради финансирања или реализације одређених циљева, уз услов да се позајмљена средства, након истека одређеног временског периода, врате повериоцу уз плаћање одређеног износа камате. По правилу, држава се задужује да би у датом временском року отклонила неравнотежу која може настати између приходне и расходне стране њеног буџета, за финансирање ванредних, непредвиђених догађаја и расхода који могу настати по том основу, за улагање у инвестиције чијом реализацијом ће се створити бољи економски, али и други услови за живот и рад грађана, односно привредних субјеката, као и за улагања у друге намене или пројекте којима ће се подстицати, односно стварати предуслови за бржи развој земље. Из „пресека” искустава развијених земаља, јединце локалне самоуправе могу се задуживати само за покривање капиталних јавних расхода. Поред овог вида задужења, јединицама локалне самоуправе се може дозволити и задуживање ради покривања дефицита текуће ликвидности. Степен задужености буџета јединице локалне самоуправе указује на то колико носиоци политике имају „простора” за узимање додатних средстава којим се могу реализовати одређени капитални пројекти који ће бити у функцији остварења стратешких или развојних циљева општине/града.					
Подаци						
		2012.	2013.	2014.	2015.	2016.
1	Остварење или процена остварења ТЕКУЋИХ прихода буџета за посматрану буџетску годину	890.426.117,73	876.668.024,36	848.552.000,00		
2.1	15% остварења или процене остварења текућих прихода буџета за посматрану буџетску годину (1 X 15 / 100)	133.563.917,66	31.500.203,65	127.282.800,00		
2.2	Износ главнице и камате који доспева у посматраној години	42.699.051,04	41.101.032,88	25.100.000,00		
2.3	РАСПОЛОЖИВА СРЕДСТВА У АПСОЛУТНОМ ИЗНОСУ (2.1 – 2.2)	90.864.866,64	90.399.170,77	102.182.800,00		
2.4	РАСПОЛОЖИВА СРЕДСТВА У РЕЛАТИВНОМ ИЗНОСУ % УКУПНИХ ТЕКУЋИХ ПРИХОДА БУЏЕТА (2.3 / 1 X 100)	90.864.866,64	90.399.170,77	102.182.800,00		
3.1	50% остварења или процене остварења текућих прихода буџета за посматрану буџетску годину (1 X 50 / 100)	445.213.058,86	438.334.012,18	424.276.000,00		
3.2	Укупан износ неизмиреног дугорочног задужења буџета општине или града за капиталне инвестиционе расходе	63.328.597,74	23.523.340,28	25.100.000,00		
3.3	РАСПОЛОЖИВА СРЕДСТВА У АПСОЛУТНОМ ИЗНОСУ (3.1 – 3.2)	381.884.461,12	414.810.671,90	399.176.000,00		
3.4	РАСПОЛОЖИВА СРЕДСТВА У РЕЛАТИВНОМ ИЗНОСУ % УКУПНИХ ТЕКУЋИХ ПРИХОДА БУЏЕТА (3.3 / 1 X 100)	381.884.461,12	414.810.671,90	399.176.000,00		

18. ИНДИКАТОР: Подстицаји локалног развоја према наменама	
Дефиниција	Средства за подстицај локалног и регионалног развоја опредељују се за реализацију пројеката различитих намена од националног, регионалног и локалног интереса за Републику Србију. Пројекти се спроводе у циљу изградње или обнове комуналне, економске, еколошке, енергетске, социјалне и друге инфраструктуре, изградње и јачања институција, људских ресурса, развоја привредних друштава и предузетништва, подстицање научноистраживачког рада, односно, ради доприноса свеобухватном друштвено-економском и регионалном развоју. Агенција за привредне регистар води Регистар мера и подстицаја регионалног развоја.
Подаци	

у хиљадама динара

Намена подстицаја и/или улагање	2010	2011	2012	2013
Подстицање запошљавања	14306	41756	45056	21067
Кадровске и људске ресурсе	126	48		
Подстицање извоза	61650			
Подстицање производње	12096	113000	2452	54000
Подстицање пољопривреде	343331	242393	442869	206519
Заштита животне средине	2033	1484		
Саобраћајну инфраструктуру	138189	69249	13172	
Комуналну инфраструктуру	17688	1283	3810	
Енергетска инфраструктура				3688
Изградња јачање институција			104	
Друге намене	1300	228	-80000	166
Тотал	590719	469440	427463	285439

19. ИНДИКАТОР: Квалитет површинских вода	
Дефиниција	Површинске воде се односе на домаће воде (стајаће и текуће), осим подземних вода; транзиционе и приобалне воде, осим када је у питању хемијски статус када оне укључују и територијалне воде. Статус површинске воде је општи израз за статус водног тела површинских вода и одређен је лошијим статусом базираном на упоређивању еколошког и хемијског статуса. Добар статус површинске воде означава статус водног тела површинске воде када су и његов еколошки и његов хемијски статус најмање „добри”. Еколошки статус подразумева квалитет структуре и функционисања воденог екосистема непосредно зависног од површинских вода

Подаци

РЕДНИ БРОЈ НАЗИВ СТАНИЦА	РАСТВОРЕНИ КИСЕОНИК	ПРОЦЕНАТ ЗАСИЋЕЊА КИСЕОНИКОМ	БПК-5	ХПК	СТЕПЕН САПРОБНОСТИ	НАЈВЕРОВАТ- НИЈИ БРОЈ КОЛИ-КЛИЦА	СУСПЕНДОВАНЕ МАТЕРИЈЕ	СУВИ ОСТАТАК ФИЛТРИРАНЕ ВОДЕ	рН	ВИДЉИВЕ ОТПАДНЕ МАТЕРИЈЕ	БОЈА	МИРИС	СТВАРНА КЛАСА ЗАХТЕВАНА КЛАСА
1 ЗЕМУН	II	II	II	I	II	III	III	II	I	I	I	I	III II
2 ПАНЧЕВО	II	II	II	I	II	IV	III	I	I	I	I	I	III II
3 БЕОГРАД-ВИНЧА	II	II	II	I	II	IV	III	I	I	I	I	I	III II
4 СМЕДЕРЕВО	II	II	II	I	II	III	III	I	I	I	I	I	III II
5 БАНАТСКА ПАЛАНКА	II	II	II	I	II	III	III	I	I	I	I	I	III/ IV II

20. ИНДИКАТОР: Управљање отпадним водама

Дефиниција	<p>Отпадне воде у градским срединама подразумевају отпадне воде из домаћинства или мешавину отпадних вода домаћинства и индустријских отпадних вода и/или кишнице.</p> <p>Отпадне воде из домаћинства подразумевају отпадне воде из насељених места и од делатности које превасходно потичу од људи и њихових домаћинства.</p> <p>Индустријске отпадне воде подразумевају све отпадне воде које потичу од пословних објеката у којима се спроводе пословне и производне делатности, тј. све оно што није отпадна вода из домаћинства и кишнице. Пречишћена вода је вода која је претрпела одређено третирање како би се умањио штетан њен утицај на здравље људи и екосистем.</p>

Подаци

Насеље	Покривеност канализационом мрежом
Ковин	око 80%
Баваниште	Нема
Делиблато	Нема
Мраморак	Нема
Гај	Нема
Дубовац	Нема
Мало Баваниште	Нема
Скореновац	Нема
Плочица	Нема
Шумарак	Нема

21. ИНДИКАТОР: ВАЗДУХ И БУКА

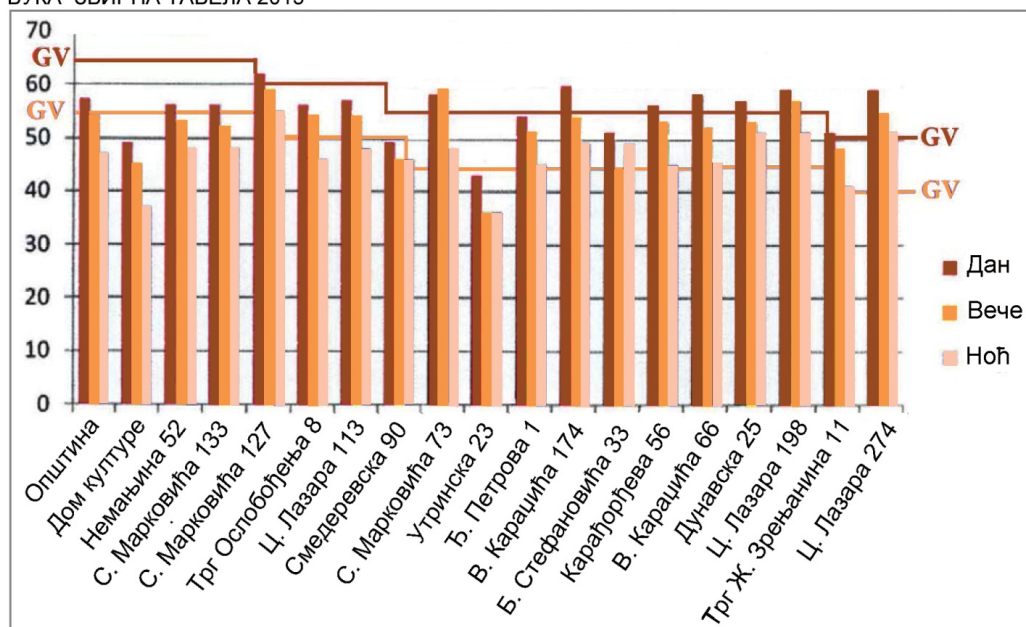
Дефиниција	<p>Квалитет ваздуха зависи од нивоа заступљености загађивача (гасова или честица) за које се зна да су штетни по здравље људи, или да доводе до супротних ефеката природног екосистема када прелазе дозвољену границу вредности. Индикатор показује колико је пута гранична вредност за дати загађивач повећана. Основни податак је број пута за колико је гранична вредност сваког загађивача повећана. Број пута се израчунава на основу периода дефинисаног граничном вредношћу: дневно (уколико се граничне вредности заснивају на дневној концентрацији), сваких 8 сати (ако се гранична вредност заснива на осмочасовној концентрацији), и сваког сата (уколико се заснива на</p>
------------	--

једночасовној концентрацији). Узимају се у обзир само оне фиксне вредности узоракa које представљају минималне забележене податке, а мора се имати у виду и непоузданост методе за мерење као што је дефинисано Директивом 96/62/EЦ. Уколико је више од једне фиксне вредности узорка доступно за један исти загађивач у истој зони или агломерацији, треба узети највећу годишњу вредност прекорачења за дати загађивач. То значи да за сваки одабрани загађивач ваздуха, индикатор треба да одговара броју пута прекорачења граничне вредности умањеном за број пута дефинисан Директивом 96/62/EЦ за дату календарску годину. У случају да је број прекорачења мањи од броја дозвољених вредности, индикатор ће бити нула.

Бука у животној средини јесте нежељени или штетан звук.Извор буке јесте сваки емитер нежељеног или штетног звука.То може да буде сваки уређај, средство за рад, саобраћајно средство, инсталација постројења, технолошки поступак, електроакустички уређај, људска активност. Бука негативно утиче на здравље људи и животну средину

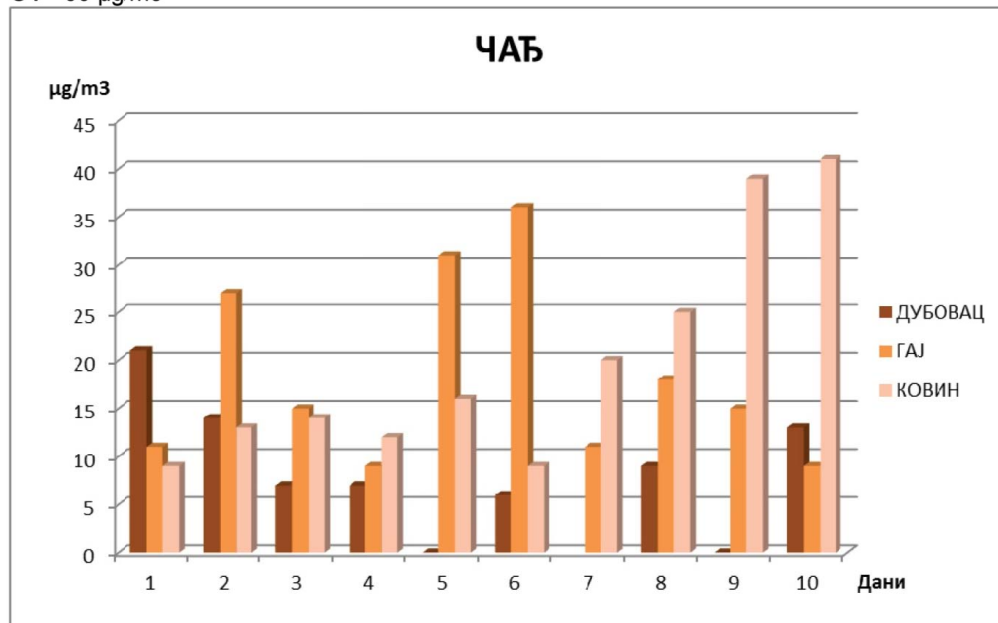
ПОДАЦИ

БУКА ЗБИРНА ТАБЕЛА 2013

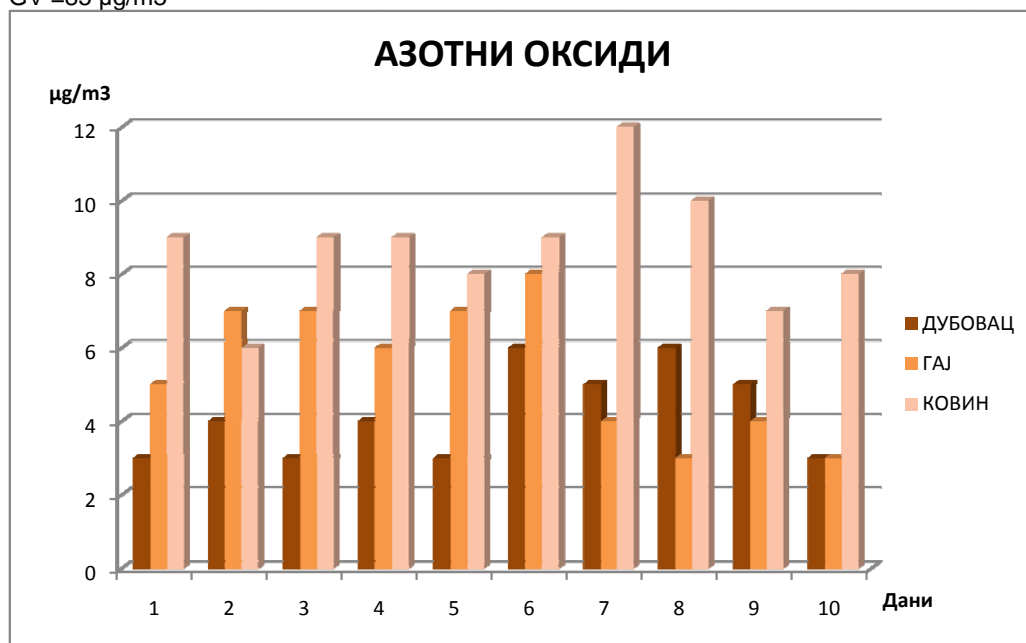


ВАЗДУХ

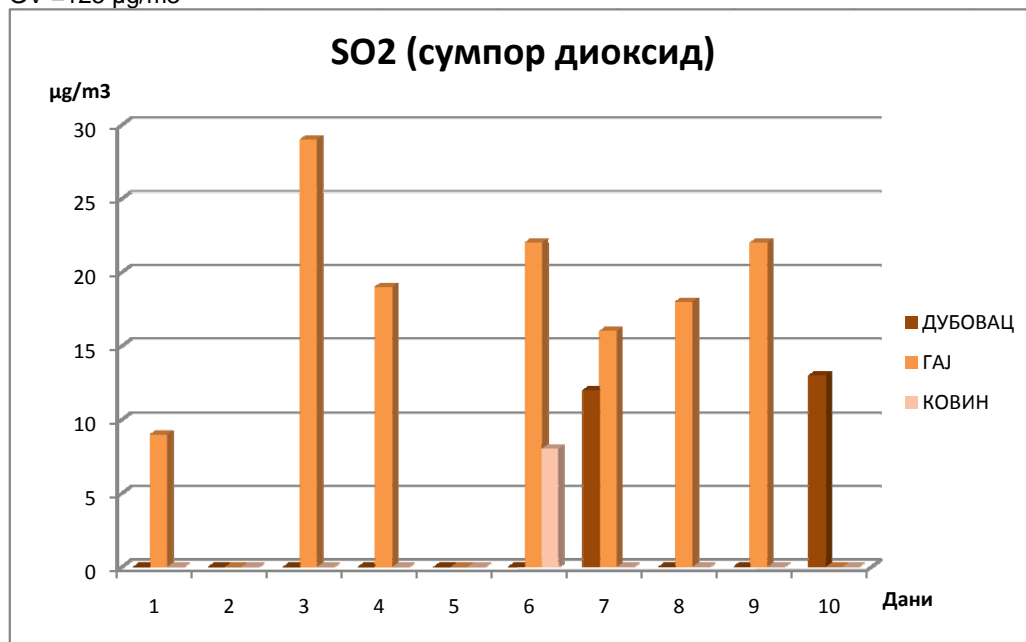
GV = 50 $\mu\text{g}/\text{m}^3$



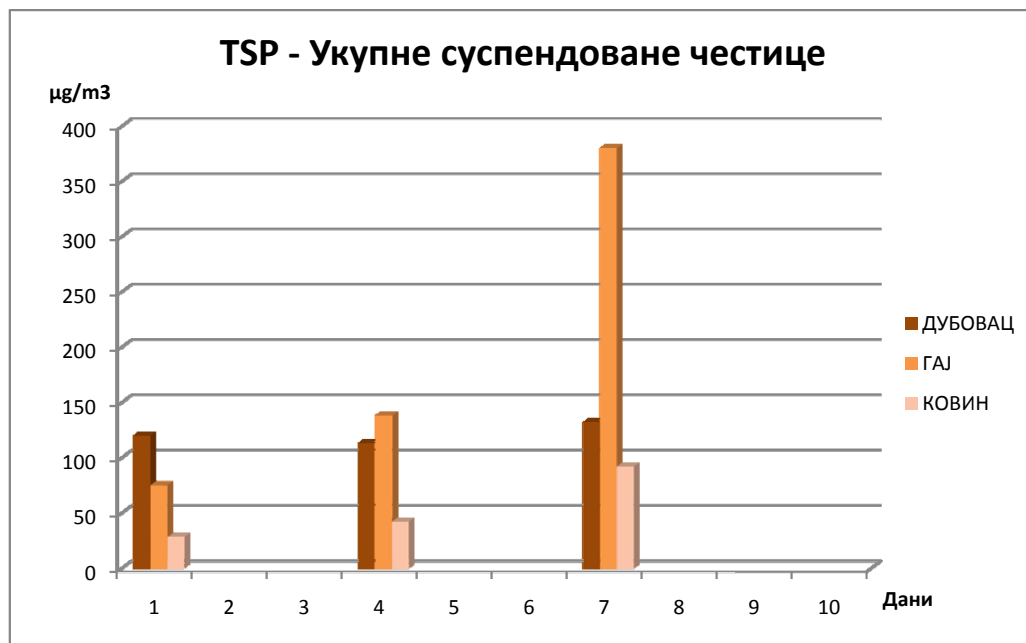
GV = 85 $\mu\text{g}/\text{m}^3$



GV =125 $\mu\text{g}/\text{m}^3$



GV =120 $\mu\text{g}/\text{m}^3$



22. ИНДИКАТОР: Заштићене области	
Дефиниција	<p>Овај индикатор се тиче одрживог развоја, рестаурације и заштите земљишта и локација на територији општине. Урбана експанзија често повећава урбану област на штету нетакнуте природе и зелених површина. Шта више, у многим градовима, социо-економска трансформација која се одиграла у протеклом веку, довела је до напуштања развијеног и загађеног земљишта. Одржива употреба земљишта подразумева ефикасну употребу земљишта на територији града путем планског урбаног развоја, минимизирањем употребе пољопривредног и природног земљишта (<i>Greenfield</i> локације) и повећањем коришћења развијеног земљишта путем рестаурације и надоградње</p> <p>Индикатор се рачуна: (Укупна површина заштићене области / Укупна општинска област) * 100</p>
Подаци	
<p>На територији општине Ковин се налази Специјални резерват природе прве категорије „Краљевац“ који заузима површину од 264,30ха, од чега је само језеро 162ха. Од укупне површине (34.829,32ха) СРП „Делиблатска пешчара“ 18.417,20ха је на територији општине Ковин. Оба резервата имају тростепени режим заштите и то:</p> <ul style="list-style-type: none"> • Краљевац- први степен заштите на површини 15,88ха (централни део водотока око острва „Велика греда“, уједно је и мрестилиште), други степен на површини 105,76ха (део водотока и „Вашариште“) и трећи степен заштите на површини 142,60ха (део водотока и „Обзовик“); • Делиблатска пешчара- први степен заштите на територији општине Ковин 1.303,80ха (од укупно 2.261,80ха), други степен 4.730,28ха (од укупно 8.218,59ха) и трећи степен 12.383,12ха (од укупно 24.128,93ха; напомена: ППППН СРП „Делиблатска пешчара“ није обухваћено 220ха-ада „Жилава“ и део акваторије). <p>Укупна површина заштићених области износи 18.681,50 ха или 25,59% територије општине Ковин.</p>	

23. ИНДИКАТОР: Одлагање чврстог отпада				
Дефиниција	<p>Индикатор треба изразити као кг/пц/дан отпада. Потребне су следеће вредности:</p> <p>а) Количина прикупљеног општинског отпада изражена у тонама;</p> <p>б) Број становника;</p> <p>ц) Количина отпада у тонама (укупног, из домаћинства и општинског) посебно прикупљеног и пренешеног у постројења за селекцију отпада;</p> <p>д) Количина отпада у тонама (укупног, из домаћинства и општинског) посебно прикупљеног и пренешеног на места за коначно одлагање (отпаци) или постројења за поновно искоришћавање отпада (дати податке за коришћење отпада као извора енергије и податке за поновно искоришћавање);</p> <p>е) Количина отпада у тонама (укупног, из домаћинства и општинског) који није посебно прикупљан (укупан, из домаћинства и општински) и пренешен у постројења за третман отпада (са подацима о отпацама);</p> <p>ф) Количина отпада у тонама (укупног, из домаћинства и општинског) који није посебно прикупљан и пренешен на места за коначно одлагање или у постројења за поновно искоришћавање (дати податке за коришћење отпада као извора енергије и податке за поновно искоришћавање).</p>			
Подаци				
Насеље	Број становника	настаје кг/дан/ст	настаје кг/дан	настаје т/год
Ковин	14.250	0,8	11400	4161
Дубовац	1.283	0,5	641,5	234
Гај	3.302	0,5	1651	603

Стратегија одрживог развоја општине Ковин

Насеље	Број становника	настаје кг/дан/ст	настаје кг/дан	настаје т/год
Скореновац	2.574	0,5	1287	470
Плочица	2.044	0,5	1022	373
Делиблато	3.498	0,5	1749	638
Мраморак	3.145	0,5	1572,5	574
Баваниште	6.106	0,5	3053	1114
УКУПНО	36.202		22376	8167

Количина и врста прикупљеног отпада у сабијеном стању

Редни број	КОМПОНЕНТА	м ³ /годишње у сабијеном стању	тона/год
1.	Папир	2.240	1.544
2.	Стакло и порцелан	560	384
3.	Пластика	1.450	940
4.	Гума, нарочито из WEST фармац.	1.320	770
5.	Текстил	550	310
6.	Метал	530	470
7.	Органске материје, биоотпад	1.980	1.180
8.	Остало (пепео, шут, шљака, итд)	2.710	2.611
9.	Смеће са јавних површина	760	180

24. ИНДИКАТОР: Рециклиран отпад

Дефиниција	<p>Посебно прикупљање делова отпада који се могу рециклирати је један од најважнијих фактора за повећање укупне количине отпада која се може послати на поновно искоришћавање. Стога је овај индикатор од великог значаја јер даје детаљну анализу резултата посебног прикупљања различитих врста отпада, као и корисне информације о најлогичнијем наставку ових активности.</p> <p>Индикатор се мери као % од укупне производње отпада, и то: (Количина отпада добијена прикупљањем рециклажног отпада изражена у тонама, укупна количина и количина издељена по врстама отпада / Количина укупног чврстог општинског отпада у тонама) x 100</p>
-------------------	---

Подаци

Врста сакупљених секундарних сировина	Пет	Фолија	Остала пластика	Гвожђе и челик	Отпадна шљака	Папир и картон	Отпадне гуме	Отпадне ал лименке	Отпадни алуминијум	Отпадни бакар	Отпадни месинг	Отпадни прохром	Отпадно олово	Отпадна возила и мотори	УКУПНО
т/2013. год	104	108	18	3287	59	129	331	5	34	7	5	2	2	66	4157