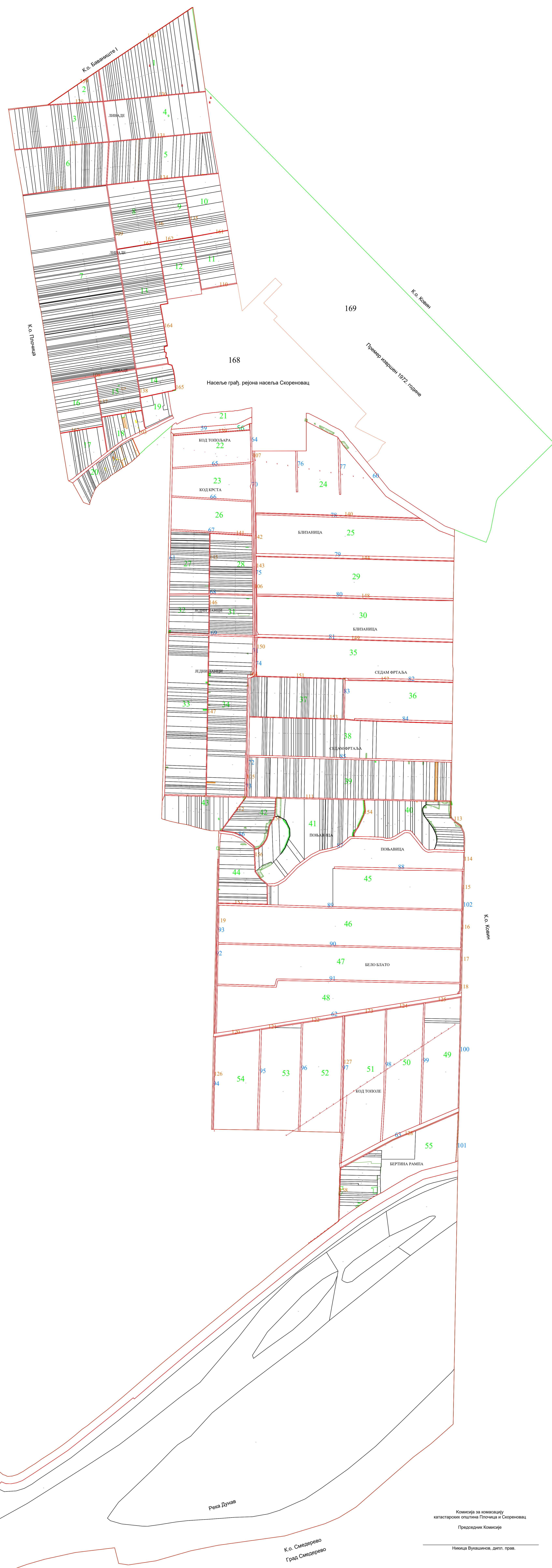






ПРЕГЛЕДНИ ПЛАН РАСПОДЕЛЕ ЗЕМЉИШТА ИЗ  
КОМАСАЦИОНЕ МАСЕ  
НАКОН РЕШАВАЊА ПРИМЕДБИ  
К.о. СКОРЕНОВАЦ  
R=1:12 000

ЛЕГЕНДА

- |   |                |   |                               |   |                   |
|---|----------------|---|-------------------------------|---|-------------------|
|  | Воћњак         |  | Граница Катастарске општине   |  | 11 Број исказа    |
|  | Шикара         |  | Граница грађ. рејона          |  | Комасациона табла |
|  | Шума           |  | 21 Ознаке табли (1 - 55)      |  | Надељена парцела  |
|  | Објекти        |  | 56 Ветрозащитни појас (56)    |   |                   |
|  | Депонија       |  | 57 Река Дунав (57)            |   |                   |
|  | Електропроводи |  | 58 Дунавски насип (58)        |   |                   |
|   |                |  | 64 Ознаке канала (59 - 102)   |   |                   |
|   |                |  | 139 Ознаке путева (103 - 167) |   |                   |



 <p>Извојачи: ОПШТИНА КОВИН Улице: Београдска бр. 2, Београд</p>	
<p>Извршила контрола: др. Младен Лери, дипл. инж. геодез. </p>	<p>Управљачка контрола: др. Веселин Кучуков, дипл. инж. геодез. </p>
<p>Составачи: Илија Милошевиќ, мастр. инж. геодез. </p>	<p>Одговорни извршилац: Борис Тодоровиќ, дипл. инж. геодез. </p>